



Официальный публикатор
муниципальных правовых актов,
решений сессий Архангельской
городской Думы

Городская газета

АРХАНГЕЛЬСК – ГОРОД ВОИНСКОЙ СЛАВЫ

ЕЖЕНЕДЕЛЬНОЕ
ИЗДАНИЕ
АДМИНИСТРАЦИИ
ОБЛАСТНОГО
ЦЕНТРА

→ № **92** (983),
20 ноября 2020 года

ЛЮДИ И СОБЫТИЯ • ПОЛИТИКА И ЭКОНОМИКА • КУЛЬТУРА И СПОРТ

Цирк – искусство молодых

Подробности: Грандиозное шоу детского образцового коллектива «Весар» состоялось в АГКЦ в минувшие выходные


Цирк под руководством Анастасии Щербань давно стал настоящим звездным и известен далеко за пределами Архангельска.

Юные артисты удивляли зрителей невероятными трюками. На сцене городского культурного центра воплощались чудеса эквилибристики, совершались гимнастические трюки, было продемонстрировано мастерство жонглеров и фокусников, а также шоу моноциклов. Невероятно смотрелась балансировка на моноцикле с одновременным жонглированием кеглями.

Нужно отметить, что ребята приходят в цирк «Весар» пятилетними малышами и постепенно растут, совершенствуя свои навыки.

– Мы увидели афишу и решили сходить всей семьей. Очень здорово провели время. Особенно ребенку понравились дрессированные собачки, – поделилась зритель Юлия.

Действительно, собачки – четвероногие друзья клоуна Василька, как истинные артисты, демонстрировали номера грациозно и без ошибок.



Ежики из листьев и пингвины из кабачков

В фокусе: В Маймаксанской библиотеке № 6 им. Г. А. Скребицкого подведены итоги конкурса поделок «Очарование осени»

В связи с пандемией мероприятие проводилось в онлайн-формате, конкурсанты присылали фотографии своих поделок. Всего среди участников – тридцать человек разных возрастов.

Конкурсантам необходимо было в своих поделках отразить красоту осенней природы. И они в полной мере проявили свою фантазию, в ход пошли даже кабачки, из них получились замечательные пингвинчики. Использовались и ягоды с фруктами. В целом удивительные творческие работы были выполнены из различных природных материалов: листьев, веток, шишек, мха. Кроме того, были представлены композиции, вышитые из лент, аппликации и другие виды творческих работ, сообщает сайт Централизованной библиотечной системы Архангельска.

Жюри выбирало победителей в разных возрастных номинациях.



В возрастной категории «0+» первое место занял воспитанник детского сада № 84 Александр Домарец, на втором месте еще один представитель этого садика Роман Юшманов. На третьем месте – Захара Шабанова из детского сада № 39.

Нужно отметить, что некоторые участники присылали свои работы даже из области. Так, в возрастной категории «6+» победителем стала Анастасия Андреева, школьница из Красноборского района, а третье место занял Иван Аверкин из Сосновской школы. На втором месте – воспитанница архангельского детского сада Анастасия Зубенко.

В возрастной категории «12+» один победитель – Дина Володина.

И наконец, самые взрослые участники в категории «18+». На первом месте – Яна Педосенко, на втором – Ольга Хребтова, третье место – у Анны Алексеевой.

Дипломы и сертификаты участники получают в электронном виде.

Хорошая идея

Как осень с зимой встречаются

Сотрудники Привокзальной детской библиотеки № 8 выходят на площадки детских садов Архангельска.



Делается это с целью продвижения книги и чтения. На этот раз библиотекари побывали в гостях у воспитанников детского сада № 121 «Золушка».

Для ребятшек было проведено мероприятие «Встреча осени с зимой». Дети узнали о народных праздниках и приметах, связанных с проводами осени, послушали информацию об обрядах и традициях этих дней, приняли участие в подвижных играх, разучили новые закладки про птиц и зверей, всевозможные считалки.

В ходе встречи звучали стихи об осени и зиме. Ребята с удовольствием фантазировали на осенне-зимнюю тему, рассказывали, как они представляют себе девушку Осень и девушку Зиму.

Время на прогулке пролетело незаметно. Как сообщает сайт Централизованной библиотечной системы Архангельска, ребята остались очень довольны и с нетерпением ожидают новых встреч с библиотекарями.

Оповещение о начале общественных обсуждений

Комиссия по землепользованию и застройке муниципального образования "Город Архангельск" извещает о начале проведения общественного обсуждения по проекту решения Главы муниципального образования "Город Архангельск" о предоставлении разрешения на условно разрешенный вид использования земельных участков:

в кадастровом квартале 29:22:060412 площадью 1207 кв.м, расположенного в территориальном округе Майская горка г.Архангельска по улице Октября, 28;

в кадастровом квартале 29:22:022101 площадью 1515 кв.м, расположенного в Соломбальском территориальном округе г.Архангельска по Маймаксанскому шоссе, 9,

"малозэтажная многоквартирная жилая застройка: размещение малоэтажных многоквартирных домов (многоквартирные дома высотой до 4 этажей, включая мансардный); обустройство спортивных и детских площадок, площадок для отдыха; размещение объектов обслуживания жилой застройки во встроенных, пристроенных и встроенно-пристроенных помещениях малоэтажного многоквартирного дома, если общая площадь таких помещений в малоэтажном многоквартирном доме не составляет более 15% общей площади помещений дома." (код (числовое обозначение) вида разрешенного использования земельного участка по классификатору видов разрешенного использования земельных участков, утвержденному приказом Министерства экономического развития Российской Федерации от 01.09.2014 № 540 "Об утверждении классификатора видов разрешенного использования земельных участков", - 2.1.1).

Общественные обсуждения проводятся с "27" ноября 2020 года по "2" декабря 2020 года. Проект решения Главы муниципального образования "Город Архангельск" "О предоставлении разрешения на условно разрешенный вид использования земельных участков, расположенных в г. Архангельске, об утверждении схем расположения земельных участков" и информационные материалы по теме общественных обсуждений, включающие:

1.	Схема расположения земельного участка на кадастровом плане территории в кадастровом квартале 29:22:060412 площадью 1207 кв.м, расположенного в территориальном округе Майская горка г.Архангельска по улице Октября, 28;
2.	Схема расположения земельного участка на кадастровом плане территории в кадастровом квартале 29:22:022101 площадью 1515 кв.м, расположенного в Соломбальском территориальном округе г.Архангельска по Маймаксанскому шоссе, 9,

представлены с 27 ноября 2020 года:

1. На официальном информационном интернет-портале муниципального образования "Город Архангельск": <http://www.arhcity.ru/?page=2418/0>.

2. На экспозиции по адресу: Администрация муниципального образования "Город Архангельск", г. Архангельск, пл. В.И. Ленина, д. 5, каб. 508.

Экспозиция открыта с "27" ноября 2020 года по "2" декабря 2020 года (с понедельника по пятницу, рабочие дни).

Часы работы экспозиции: с 9 часов 00 минут до 12 часов 00 минут и с 14 часов 00 минут до 16 часов 00 минут.

Консультации по экспозиции проекта по теме общественных обсуждений проводятся согласно следующему графику:

консультант	кабинет	дата	время
Юницына А.Н.	каб. 515 тел. 60-71-44	1 декабря 2020 года 2 декабря 2020 года	с 13 часов 30 минут до 15 часов 00 минут
Березина Л.Ю.	каб. 508 тел. 60-74-83	27 ноября 2020 года 30 ноября 2020 года	с 9 часов 00 минут до 12 часов 00 минут

В период проведения общественных обсуждений участники общественных обсуждений имеют право вносить предложения и замечания, касающиеся обсуждаемого проекта посредством:

- официального информационного интернет-портала муниципального образования "Город Архангельск": адрес электронной почты: architect@arhcity.ru.

- письменно в адрес организатора общественных обсуждений: пл. В.И. Ленина, д. 5, г. Архангельск, 163000;

- записи в книге (журнале) учета посетителей в период работы экспозиции проекта, подлежащего рассмотрению на общественных обсуждениях, и информационных материалов к проекту.

Организатором общественных обсуждений является Комиссия по землепользованию и застройке. Контактные данные организатора:

пл. В.И. Ленина, д. 5, г. Архангельск, 163000; тел/факс (8182) 60-74-66; адрес электронной почты: architect@arhcity.ru.

Форма подачи предложений и (или) замечания по проекту: опубликована на официальном информационном интернет-портале муниципального образования "Город Архангельск": <http://www.arhcity.ru/?page=2418/0>.

Оповещение о начале общественных обсуждений

Комиссия по землепользованию и застройке муниципального образования "Город Архангельск" извещает о начале проведения общественного обсуждения по проекту решения Главы муниципального образования "Город Архангельск" о предоставлении разрешения на отклонение от предельных параметров разрешенного строительства объекта капитального строительства (садовый дом) на земельном участке площадью 747 кв.м с кадастровым номером 29:22:060701:165, расположенном в территориальном округе Майская горка г.Архангельска, СНТ "Виченка" участок 56;

уменьшение отступа зданий, строений, сооружений от границ земельного участка с северо-западной стороны (со стороны реки) до 0,7 метра.

установление минимального процента застройки земельного участка 5,6 процентов.

Общественные обсуждения проводятся с "27" ноября 2020 года по "2" декабря 2020 года.

Проект решения Главы муниципального образования "Город Архангельск" "О предоставлении разрешения на отклонение от предельных параметров разрешенного строительства объекта капитального строительства (садовый дом) на земельном участке, расположенном в территориальном округе Майская горка г.Архангельска, СНТ "Виченка" участок 56" и информационные материалы по теме общественных обсуждений, включающие:

1.	Копия свидетельства о государственной регистрации права (земельный участок) от 19.05.2010;
2.	Схема планировочной организации земельного участка,

представлены с 27 ноября 2020 года:

1. На официальном информационном интернет-портале муниципального образования "Город Архангельск": <http://www.arhcity.ru/?page=2418/0>.

2. На экспозиции по адресу: Администрация муниципального образования "Город Архангельск", г. Архангельск, пл. В.И. Ленина, д. 5, каб. 508.

Экспозиция открыта с "27" ноября 2020 года по "2" декабря 2020 года (с понедельника по пятницу, рабочие дни).

Часы работы экспозиции: с 9 часов 00 минут до 12 часов 00 минут и с 14 часов 00 минут до 16 часов 00 минут.

Консультации по экспозиции проекта по теме общественных обсуждений проводятся согласно следующему графику:

консультант	кабинет	дата	время
Юницына А.Н.	каб. 515 тел. 60-71-44	1 декабря 2020 года 2 декабря 2020 года	с 13 часов 30 минут до 15 часов 00 минут
Березина Л.Ю.	каб. 508 тел. 60-74-83	27 ноября 2020 года 30 ноября 2020 года	с 9 часов 00 минут до 12 часов 00 минут

В период проведения общественных обсуждений участники общественных обсуждений имеют право вносить предложения и замечания, касающиеся обсуждаемого проекта посредством:

- официального информационного интернет-портала муниципального образования "Город Архангельск": адрес электронной почты: architect@arhcity.ru.

- письменно в адрес организатора общественных обсуждений: пл. В.И. Ленина, д. 5, г. Архангельск, 163000;

- записи в книге (журнале) учета посетителей в период работы экспозиции проекта, подлежащего рассмотрению на общественных обсуждениях, и информационных материалов к проекту.

Организатором общественных обсуждений является Комиссия по землепользованию и застройке. Контактные данные организатора:

пл. В.И. Ленина, д. 5, г. Архангельск, 163000; тел/факс (8182) 60-74-66; адрес электронной почты: architect@arhcity.ru.

Форма подачи предложений и (или) замечания по проекту: опубликована на официальном информационном интернет-портале муниципального образования "Город Архангельск": <http://www.arhcity.ru/?page=2418/0>.

Оповещение о начале общественных обсуждений

Комиссия по землепользованию и застройке муниципального образования "Город Архангельск" извещает о начале проведения общественного обсуждения по проекту решения Главы муниципального образования "Город Архангельск" о предоставлении разрешения на отклонение от предельных параметров разрешенного строительства объекта капитального строительства (дом-интернат (пансионат) для престарелых и инвалидов) на земельном участке площадью 2480 кв.м с кадастровым номером 29:22:031007:5, расположенном в Северном территориальном округе г.Архангельска по улице Малиновского, 1;

увеличение максимального процента застройки в границах земельного участка до 80 процентов.

Общественные обсуждения проводятся с "27" ноября 2020 года по "2" декабря 2020 года.

Проект решения Главы муниципального образования "Город Архангельск" "О предоставлении разрешения на отклонение от предельных параметров реконструкции объекта капитального строительства (дом-интернат (пансионат) для престарелых и инвалидов) на земельном участке, расположенном в Северном территориальном округе г.Архангельска по улице Малиновского, 1" и информационные материалы по теме общественных обсуждений, включающие:

1.	Копия выписки из ЕГРН об основных характеристиках и зарегистрированных правах на объект недвижимости (здание) от 15.02.2018;
2.	Копия выписки из ЕГРН об основных характеристиках и зарегистрированных правах на объект недвижимости (земельный участок) от 15.02.2018;
3.	Копия распоряжения Администрации муниципального образования "Город Архангельск" от 18.09.2020 № 3200р (с приложением);
4.	Проектная документация;
5.	Градостроительный план земельного участка,

представлены с 27 ноября 2020 года:

1. На официальном информационном интернет-портале муниципального образования "Город Архангельск": <http://www.arhcity.ru/?page=2418/0>.

2. На экспозиции по адресу: Администрация муниципального образования "Город Архангельск", г. Архангельск, пл. В.И. Ленина, д. 5, каб. 508.

Экспозиция открыта с "27" ноября 2020 года по "2" декабря 2020 года (с понедельника по пятницу, рабочие дни).

Часы работы экспозиции: с 9 часов 00 минут до 12 часов 00 минут и с 14 часов 00 минут до 16 часов 00 минут.

Консультации по экспозиции проекта по теме общественных обсуждений проводятся согласно следующему графику:

консультант	кабинет	дата	время
Юницына А.Н.	каб. 515 тел. 60-71-44	1 декабря 2020 года 2 декабря 2020 года	с 13 часов 30 минут до 15 часов 00 минут
Березина Л.Ю.	каб. 508 тел. 60-74-83	27 ноября 2020 года 30 ноября 2020 года	с 9 часов 00 минут до 12 часов 00 минут

В период проведения общественных обсуждений участники общественных обсуждений имеют право вносить предложения и замечания, касающиеся обсуждаемого проекта посредством:

- официального информационного интернет-портала муниципального образования "Город Архангельск": адрес электронной почты: architect@arhcity.ru.

- письменно в адрес организатора общественных обсуждений: пл. В.И. Ленина, д. 5, г. Архангельск, 163000;

- записи в книге (журнале) учета посетителей в период работы экспозиции проекта, подлежащего рассмотрению на общественных обсуждениях, и информационных материалов к проекту.

Организатором общественных обсуждений является Комиссия по землепользованию и застройке. Контактные данные организатора:

пл. В.И. Ленина, д. 5, г. Архангельск, 163000; тел/факс (8182) 60-74-66; адрес электронной почты: architect@arhcity.ru.

Форма подачи предложений и (или) замечания по проекту: опубликована на официальном информационном интернет-портале муниципального образования "Город Архангельск": <http://www.arhcity.ru/?page=2418/0>.

Оповещение о начале общественных обсуждений

Комиссия по землепользованию и застройке муниципального образования "Город Архангельск" извещает о начале проведения общественного обсуждения по проекту решения Главы муниципального образования "Город Архангельск" о предоставлении разрешения на условно разрешенный вид использования земельного участка площадью 115 кв.м в кадастровом квартале 29:16:064501, расположенного в г. Архангельске, Чёрная Курья 4-я линия;

"ведение огородничества: размещение хозяйственных построек, не являющихся объектами недвижимости, предназначенных для хранения инвентаря и урожая сельскохозяйственных культур" (код (числовое обозначение) вида разрешенного использования земельного участка по классификатору видов разрешенного использования земельных участков, утвержденному приказом Министерства экономического развития Российской Федерации от 01.09.2014 № 540 "Об утверждении классификатора видов разрешенного использования земельных участков", - 13.1).

Общественные обсуждения проводятся с "27" ноября 2020 года по "2" декабря 2020 года.

Проект решения Главы муниципального образования "Город Архангельск" "О предоставлении разрешения на условно разрешенный вид использования земельного участка, расположенного в г. Архангельске, Чёрная Курья 4-я линия" и информационные материалы по теме общественных обсуждений, включающие:

1.	Схема расположения земельного участка на кадастровом плане территории,
----	--

представлены с 27 ноября 2020 года:

1. На официальном информационном интернет-портале муниципального образования "Город Архангельск": <http://www.arhcity.ru/?page=2418/0>.

2. На экспозиции по адресу: Администрация муниципального образования "Город Архангельск", г. Архангельск, пл. В.И. Ленина, д. 5, каб. 508.

Экспозиция открыта с "27" ноября 2020 года по "2" декабря 2020 года (с понедельника по пятницу, рабочие дни).

Часы работы экспозиции: с 9 часов 00 минут до 12 часов 00 минут и с 14 часов 00 минут до 16 часов 00 минут.

Консультации по экспозиции проекта по теме общественных обсуждений проводятся согласно следующему графику:

консультант	кабинет	дата	время
Юницына А.Н.	каб. 515 тел. 60-71-44	1 декабря 2020 года 2 декабря 2020 года	с 13 часов 30 минут до 15 часов 00 минут
Березина Л.Ю.	каб. 508 тел. 60-74-83	27 ноября 2020 года 30 ноября 2020 года	с 9 часов 00 минут до 12 часов 00 минут

В период проведения общественных обсуждений участники общественных обсуждений имеют право вносить предложения и замечания, касающиеся обсуждаемого проекта посредством:

- официального информационного интернет-портала муниципального образования "Город Архангельск": адрес электронной почты: architect@arhcity.ru.

- письменно в адрес организатора общественных обсуждений: пл. В.И. Ленина, д. 5, г. Архангельск, 163000;

- записи в книге (журнале) учета посетителей в период работы экспозиции проекта, подлежащего рассмотрению на общественных обсуждениях, и информационных материалов к проекту.

Организатором общественных обсуждений является Комиссия по землепользованию и застройке. Контактные данные организатора:

пл. В.И. Ленина, д. 5, г. Архангельск, 163000; тел/факс (8182) 60-74-66; адрес электронной почты: architect@arhcity.ru.

Форма подачи предложений и (или) замечания по проекту: опубликована на официальном информационном интернет-портале муниципального образования "Город Архангельск": <http://www.arhcity.ru/?page=2418/0>.

Оповещение о начале общественных обсуждений

Комиссия по землепользованию и застройке муниципального образования "Город Архангельск" извещает о начале проведения общественного обсуждения по проекту решения Главы муниципального образования "Город Архангельск" о предоставлении разрешения на отклонение от предельных параметров разрешенного строительства объекта капитального строительства (индивидуальный жилой дом) на земельном участке площадью 1200 кв.м с кадастровым номером 29:22:010507:612, расположенном в Маймаксанском территориальном округе г.Архангельска по улице Мудьогской;

установление минимального процента застройки земельного участка 5 процентов.

Общественные обсуждения проводятся с "27" ноября 2020 года по "2" декабря 2020 года.

Проект решения Главы муниципального образования "Город Архангельск" "О предоставлении разрешения на отклонение от предельных параметров разрешенного строительства объекта капитального строительства (индивидуальный жилой дом) на земельном участке, расположенном в Маймаксанском территориальном округе г. Архангельска по улице Мудьюгской" и информационные материалы по теме общественных обсуждений, включающие:

1.	Копия договора аренды земельного участка, государственная собственность на который не разграничена № 6/337м от 08.08.2019;
2.	Схема планировочной организации земельного участка,

представлены с 27 ноября 2020 года:

1. На официальном информационном интернет-портале муниципального образования "Город Архангельск": <http://www.arhcity.ru/?page=2418/0>.

2. На экспозиции по адресу: Администрация муниципального образования "Город Архангельск", г. Архангельск, пл. В.И. Ленина, д. 5, каб. 508.

Экспозиция открыта с "27" ноября 2020 года по "2" декабря 2020 года (с понедельника по пятницу, рабочие дни).

Часы работы экспозиции: с 9 часов 00 минут до 12 часов 00 минут и с 14 часов 00 минут до 16 часов 00 минут.

Консультации по экспозиции проекта по теме общественных обсуждений проводятся согласно следующему графику:

консультант	кабинет	дата	время
Юницына А.Н.	каб. 515 тел. 60-71-44	1 декабря 2020 года 2 декабря 2020 года	с 13 часов 30 минут до 15 часов 00 минут
Березина Л.Ю.	каб. 508 тел. 60-74-83	27 ноября 2020 года 30 ноября 2020 года	с 9 часов 00 минут до 12 часов 00 минут

В период проведения общественных обсуждений участники общественных обсуждений имеют право вносить предложения и замечания, касающиеся обсуждаемого проекта посредством:

- официального информационного интернет-портала муниципального образования "Город Архангельск": адрес электронной почты: architect@arhcity.ru.

- письменно в адрес организатора общественных обсуждений: пл. В.И. Ленина, д. 5, г. Архангельск, 163000;

- записи в книге (журнале) учета посетителей в период работы экспозиции проекта, подлежащего рассмотрению на общественных обсуждениях, и информационных материалов к проекту.

Организатором общественных обсуждений является Комиссия по землепользованию и застройке. Контактные данные организатора:

пл. В.И. Ленина, д. 5, г. Архангельск, 163000; тел/факс (8182) 60-74-66; адрес электронной почты: architect@arhcity.ru.

Форма подачи предложений и (или) замечания по проекту: опубликована на официальном информационном интернет-портале муниципального образования "Город Архангельск": <http://www.arhcity.ru/?page=2418/0>.

Оповещение о начале общественных обсуждений

Комиссия по землепользованию и застройке муниципального образования "Город Архангельск" извещает о начале проведения общественного обсуждения по проекту решения Главы муниципального образования "Город Архангельск" о предоставлении разрешения на условно разрешенный вид использования земельных участков:

в кадастровом квартале 29:22:011310 площадью 1520 кв.м, расположенного в Маймаксанском территориальном округе г. Архангельска по улице Сибирской, 36;

в кадастровом квартале 29:22:012003 площадью 1348 кв.м, расположенного в Маймаксанском территориальном округе г. Архангельска по улице Школьной, 81;

в кадастровом квартале 29:22:041201 площадью 1440 кв.м, расположенного в Октябрьском территориальном округе г. Архангельска по улице КЛДК, 90;

в кадастровом квартале 29:22:080203 площадью 1338 кв.м, расположенного в Исакогорском территориальном округе г. Архангельска по улице Сурповской, 40;

в кадастровом квартале 29:22:011310 площадью 1521 кв.м, расположенного в Маймаксанском территориальном округе г. Архангельска по улице Победы, 55;

в кадастровом квартале 29:22:012101 площадью 1013 кв.м, расположенного в Маймаксанском территориальном округе г. Архангельска по улице Сибирской, 5;

в кадастровом квартале 29:22:031610 площадью 1390 кв.м, расположенного в Северном территориальном округе г. Архангельска по улице Добролюбова, 16;

в кадастровом квартале 29:22:031611 площадью 1315 кв.м, расположенного в Северном территориальном округе г. Архангельска по улице Ильича, 12;

в кадастровом квартале 29:22:031608 площадью 1634 кв.м, расположенного в Северном территориальном округе г. Архангельска по улице Репина, 20;

в кадастровом квартале 29:22:050503 площадью 2543 кв.м, расположенного в Ломоносовском территориальном округе г. Архангельска по переулку Водников, 3;

в кадастровом квартале 29:22:031608 площадью 1380 кв.м, расположенного в Северном территориальном округе г. Архангельска по улице Репина, 24/ улице Кутузова М.И., 5;

в кадастровом квартале 29:22:022511 площадью 1658 кв.м, расположенного в Соломбальском территориальном округе г. Архангельска по улице Адмирала Кузнецова, 21, корпус 2;

в кадастровом квартале 29:22:090109 площадью 1516 кв.м, расположенного в Цигломенском территориальном округе г. Архангельска по улице Ленинской, 5;

в кадастровом квартале 29:22:050503 площадью 2643 кв.м, расположенного в Ломоносовском территориальном округе г. Архангельска по переулку Водников, 2/ улице Розы Люксембург, 57;

в кадастровом квартале 29:22:022833 площадью 1570 кв.м, расположенного в Соломбальском территориальном округе г. Архангельска по улице Михайловой Т.П., 6;

в кадастровом квартале 29:22:090109 площадью 2041 кв.м, расположенного в Цигломенском территориальном округе г. Архангельска по улице Матросова, 6;

в кадастровом квартале 29:22:023003 площадью 500 кв.м, расположенного в Соломбальском территориальном округе г. Архангельска по улице Прокашева, 21;

"малоэтажная многоквартирная жилая застройка: размещение малоэтажных многоквартирных домов (многоквартирные дома высотой до 4 этажей, включая мансардный); обустройство спортивных и детских площадок, площадок для отдыха; размещение объектов обслуживания жилой застройки во встроенных, пристроенных и встроенно-пристроенных помещениях малоэтажного многоквартирного дома, если общая площадь таких помещений в малоэтажном многоквартирном доме не составляет более 15% общей площади помещений дома" (код (числовое обозначение) вида разрешенного использования земельного участка по классификатору видов разрешенного использования земельных участков, утвержденному приказом Министерства экономического развития Российской Федерации от 01.09.2014 № 540 "Об утверждении классификатора видов разрешенного использования земельных участков", - 2.1.1).

Общественные обсуждения проводятся с "27" ноября 2020 года по "2" декабря 2020 года.

Проект решения Главы муниципального образования "Город Архангельск" "О предоставлении разрешения на условно разрешенный вид использования земельных участков, расположенных в г. Архангельске, об утверждении схем расположения земельных участков" и информационные материалы по теме общественных обсуждений, включающие:

1.	Схема расположения земельного участка на кадастровом плане территории в кадастровом квартале 29:22:011310 площадью 1520 кв.м, расположенного в Маймаксанском территориальном округе г. Архангельска по улице Сибирской, 36;
2.	Схема расположения земельного участка на кадастровом плане территории в кадастровом квартале 29:22:012003 площадью 1348 кв.м, расположенного в Маймаксанском территориальном округе г. Архангельска по улице Школьной, 81;
3.	Схема расположения земельного участка на кадастровом плане территории в кадастровом квартале 29:22:041201 площадью 1440 кв.м, расположенного в Октябрьском территориальном округе г. Архангельска по улице КЛДК, 90;
4.	Схема расположения земельного участка на кадастровом плане территории в кадастровом квартале 29:22:080203 площадью 1338 кв.м, расположенного в Исакогорском территориальном округе г. Архангельска по улице Сурповской, 40;
5.	Схема расположения земельного участка на кадастровом плане территории в кадастровом квартале 29:22:011310 площадью 1521 кв.м, расположенного в Маймаксанском территориальном округе г. Архангельска по улице Победы, 55;
6.	Схема расположения земельного участка на кадастровом плане территории в кадастровом квартале 29:22:012101 площадью 1013 кв.м, расположенного в Маймаксанском территориальном округе г. Архангельска по улице Сибирской, 5;
7.	Схема расположения земельного участка на кадастровом плане территории в кадастровом квартале 29:22:031610 площадью 1390 кв.м, расположенного в Северном территориальном округе г. Архангельска по улице Добролюбова, 16;

8.	Схема расположения земельного участка на кадастровом плане территории в кадастровом квартале 29:22:031611 площадью 1315 кв.м, расположенного в Северном территориальном округе г. Архангельска по улице Ильича, 12;
9.	Схема расположения земельного участка на кадастровом плане территории в кадастровом квартале 29:22:031608 площадью 1634 кв.м, расположенного в Северном территориальном округе г. Архангельска по улице Репина, 20;
10.	Схема расположения земельного участка на кадастровом плане территории в кадастровом квартале 29:22:050503 площадью 2543 кв.м, расположенного в Ломоносовском территориальном округе г. Архангельска по переулку Водников, 3;
11.	Схема расположения земельного участка на кадастровом плане территории в кадастровом квартале 29:22:031608 площадью 1380 кв.м, расположенного в Северном территориальном округе г. Архангельска по улице Репина, 24/ улице Кутузова М.И., 5;
12.	Схема расположения земельного участка на кадастровом плане территории в кадастровом квартале 29:22:022511 площадью 1658 кв.м, расположенного в Соломбальском территориальном округе г. Архангельска по улице Адмирала Кузнецова, 21, корпус 2;
13.	Схема расположения земельного участка на кадастровом плане территории в кадастровом квартале 29:22:090109 площадью 1516 кв.м, расположенного в Цигломенском территориальном округе г. Архангельска по улице Ленинской, 5;
14.	Схема расположения земельного участка на кадастровом плане территории в кадастровом квартале 29:22:050503 площадью 2643 кв.м, расположенного в Ломоносовском территориальном округе г. Архангельска по переулку Водников, 2/ улице Розы Люксембург, 57;
15.	Схема расположения земельного участка на кадастровом плане территории в кадастровом квартале 29:22:022833 площадью 1570 кв.м, расположенного в Соломбальском территориальном округе г. Архангельска по улице Михайловой Т.П., 6;
16.	Схема расположения земельного участка на кадастровом плане территории в кадастровом квартале 29:22:090109 площадью 2041 кв.м, расположенного в Цигломенском территориальном округе г. Архангельска по улице Матросова, 6;
17.	Схема расположения земельного участка на кадастровом плане территории в кадастровом квартале 29:22:023003 площадью 500 кв.м, расположенного в Соломбальском территориальном округе г. Архангельска по улице Прокашева, 21;

представлены с 27 ноября 2020 года:

1. На официальном информационном интернет-портале муниципального образования "Город Архангельск": <http://www.arhcity.ru/?page=2418/0>.

2. На экспозиции по адресу: Администрация муниципального образования "Город Архангельск", г. Архангельск, пл. В.И. Ленина, д. 5, каб. 508.

Экспозиция открыта с "27" ноября 2020 года по "2" декабря 2020 года (с понедельника по пятницу, рабочие дни).

Часы работы экспозиции: с 9 часов 00 минут до 12 часов 00 минут и с 14 часов 00 минут до 16 часов 00 минут.

Консультации по экспозиции проекта по теме общественных обсуждений проводятся согласно следующему графику:

консультант	кабинет	дата	время
Юницына А.Н.	каб. 515 тел. 60-71-44	1 декабря 2020 года 2 декабря 2020 года	с 13 часов 30 минут до 15 часов 00 минут
Березина Л.Ю.	каб. 508 тел. 60-74-83	27 ноября 2020 года 30 ноября 2020 года	с 9 часов 00 минут до 12 часов 00 минут

В период проведения общественных обсуждений участники общественных обсуждений имеют право вносить предложения и замечания, касающиеся обсуждаемого проекта посредством:

- официального информационного интернет-портала муниципального образования "Город Архангельск": адрес электронной почты: architect@arhcity.ru.

- письменно в адрес организатора общественных обсуждений: пл. В.И. Ленина, д. 5, г. Архангельск, 163000;

- записи в книге (журнале) учета посетителей в период работы экспозиции проекта, подлежащего рассмотрению на общественных обсуждениях, и информационных материалов к проекту.

Организатором общественных обсуждений является Комиссия по землепользованию и застройке. Контактные данные организатора:

пл. В.И. Ленина, д. 5, г. Архангельск, 163000; тел/факс (8182) 60-74-66; адрес электронной почты: architect@arhcity.ru.

Форма подачи предложений и (или) замечания по проекту: опубликована на официальном информационном интернет-портале муниципального образования "Город Архангельск": <http://www.arhcity.ru/?page=2418/0>.

Оповещение о начале общественных обсуждений

Комиссия по землепользованию и застройке муниципального образования "Город Архангельск" извещает о начале проведения общественного обсуждения по проекту решения Главы муниципального образования "Город Архангельск" о предоставлении разрешения на отклонение от предельных параметров разрешенного строительства объекта капитального строительства (многоквартирный жилой дом) на земельных участках площадью 2090 кв.м с кадастровым номером 29:22:040716:1310, площадью 573 кв.м с кадастровым номером 29:22:040716:24, расположенных в Октябрьском территориальном округе г. Архангельска по проспекту Ломоносова:

уменьшение минимального количества мест для стоянки (размещения) индивидуального автотранспорта до 15;

размещение 8 мест для стоянки (размещения) индивидуального автотранспорта частично за пределами земельного участка на северо-восток от границ земельного участка - 0,5 м;

размещение площадок общего пользования различного назначения за пределами границ земельных участков:

детская игровая площадка 30 кв.м - в 3 метрах на юго-запад от границ земельного участка), спортивная площадка 98 кв. м - 2,5 метра на юго-запад от границ земельного участка,

площадка отдыха взрослых 10 кв. м - 10 метров на юго-запад от границ земельного участка. Общественные обсуждения проводятся с "27" ноября 2020 года по "2" декабря 2020 года.

Проект решения Главы муниципального образования "Город Архангельск" "О предоставлении разрешения на отклонение от предельных параметров разрешенного строительства объекта капитального строительства (многоквартирный жилой дом) на земельных участках, расположенных в Октябрьском территориальном округе г. Архангельска по проспекту Ломоносова" и информационные материалы по теме общественных обсуждений, включающие:

1.	Схема планировочной организации земельного участка;
2.	Пояснительная записка;

представлены с 27 ноября 2020 года:

1. На официальном информационном интернет-портале муниципального образования "Город Архангельск": <http://www.arhcity.ru/?page=2418/0>.

2. На экспозиции по адресу: Администрация муниципального образования "Город Архангельск", г. Архангельск, пл. В.И. Ленина, д. 5, каб. 508.

Экспозиция открыта с "27" ноября 2020 года по "2" декабря 2020 года (с понедельника по пятницу, рабочие дни).

Часы работы экспозиции: с 9 часов 00 минут до 12 часов 00 минут и с 14 часов 00 минут до 16 часов 00 минут.

Консультации по экспозиции проекта по теме общественных обсуждений проводятся согласно следующему графику:

консультант	кабинет	дата	время
Юницына А.Н.	каб. 515 тел. 60-71-44	1 декабря 2020 года 2 декабря 2020 года	с 13 часов 30 минут до 15 часов 00 минут
Березина Л.Ю.	каб. 508 тел. 60-74-83	27 ноября 2020 года 30 ноября 2020 года	с 9 часов 00 минут до 12 часов 00 минут

В период проведения общественных обсуждений участники общественных обсуждений имеют право вносить предложения и замечания, касающиеся обсуждаемого проекта посредством:

- официального информационного интернет-портала муниципального образования "Город Архангельск": адрес электронной почты: architect@arhcity.ru.

- письменно в адрес организатора общественных обсуждений: пл. В.И. Ленина, д. 5, г. Архангельск, 163000;

- записи в книге (журнале) учета посетителей в период работы экспозиции проекта, подлежащего рассмотрению на общественных обсуждениях, и информационных материалов к проекту.

Организатором общественных обсуждений является Комиссия по землепользованию и застройке. Контактные данные организатора:

пл. В.И. Ленина, д. 5, г. Архангельск, 163000; тел/факс (8182) 60-74-66; адрес электронной почты: architect@arhcity.ru.

Форма подачи предложений и (или) замечания по проекту: опубликована на официальном информационном интернет-портале муниципального образования "Город Архангельск": <http://www.arhcity.ru/?page=2418/0>.

Оповещение о начале общественных обсуждений

Комиссия по землепользованию и застройке муниципального образования "Город Архангельск" извещает о начале проведения общественного обсуждения по проекту решения Главы муниципального образования "Город Архангельск" о предоставлении разрешения на условно разрешенный вид использования земельных участков:

в кадастровом квартале 29:22:060416 площадью 2020 кв.м, расположенного в территориальном округе Майская горка г.Архангельска по улице Чкалова, 4;

в кадастровом квартале 29:22:012005 площадью 500 кв.м, расположенного в Маймаксанском территориальном округе г.Архангельска по улице Боровой, 55, корпус 1;

в кадастровом квартале 29:22:050503 площадью 2080 кв.м, расположенного в Ломоносовском территориальном округе г.Архангельска по улице Выучейского, 54;

в кадастровом квартале 29:22:060416 площадью 1309 кв.м, расположенного в территориальном округе Майская горка г.Архангельска по Чкалова, 12;

в кадастровом квартале 29:22:080203 площадью 2088 кв.м, расположенного в Исакогорском территориальном округе г.Архангельска по улице Дрейера, 47, корп.1

"малозэтажная многоквартирная жилая застройка: размещение малозэтажных многоквартирных домов (многоквартирные дома высотой до 4 этажей, включая мансардный); обустройство спортивных и детских площадок, площадок для отдыха; размещение объектов обслуживания жилой застройки во встроенных, пристроенных и встроенно-пристроенных помещениях малозэтажного многоквартирного дома, если общая площадь таких помещений в малозэтажном многоквартирном доме не составляет более 15% общей площади помещений дома." (код (числовое обозначение) вида разрешенного использования земельного участка по классификатору видов разрешенного использования земельных участков, утвержденному приказом Министерства экономического развития Российской Федерации от 01.09.2014 № 540 "Об утверждении классификатора видов разрешенного использования земельных участков", - 2.1.1).

Общественные обсуждения проводятся с "27" ноября 2020 года по "2" декабря 2020 года. Проект решения Главы муниципального образования "Город Архангельск" "О предоставлении разрешения на условно разрешенный вид использования земельных участков, расположенных в г. Архангельске, об утверждении схем расположения земельных участков" и информационные материалы по теме общественных обсуждений, включающие:

1.	Схема расположения земельного участка на кадастровом плане территории в кадастровом квартале 29:22:060416 площадью 2020 кв.м, расположенного в территориальном округе Майская горка г.Архангельска по улице Чкалова, 4;
2.	Схема расположения земельного участка на кадастровом плане территории в кадастровом квартале 29:22:012005 площадью 500 кв.м, расположенного в Маймаксанском территориальном округе г.Архангельска по улице Боровой, 55, корпус 1;
3.	Схема расположения земельного участка на кадастровом плане территории в кадастровом квартале 29:22:050503 площадью 2080 кв.м, расположенного в Ломоносовском территориальном округе г.Архангельска по улице Выучейского, 54;
4.	Схема расположения земельного участка на кадастровом плане территории в кадастровом квартале 29:22:060416 площадью 1309 кв.м, расположенного в территориальном округе Майская горка г.Архангельска по Чкалова, 12;
5.	Схема расположения земельного участка на кадастровом плане территории в кадастровом квартале 29:22:080203 площадью 2088 кв.м, расположенного в Исакогорском территориальном округе г.Архангельска по улице Дрейера, 47, корп. 1,

представлены с 27 ноября 2020 года:
1. На официальном информационном интернет-портале муниципального образования "Город Архангельск": <http://www.arhcity.ru/?page=2418/0>.

2. На экспозиции по адресу: Администрация муниципального образования "Город Архангельск", г. Архангельск, пл. В.И. Ленина, д. 5, каб. 508.
Экспозиция открыта с "27" ноября 2020 года по "2" декабря 2020 года (с понедельника по пятницу, рабочие дни).

Часы работы экспозиции: с 9 часов 00 минут до 12 часов 00 минут и с 14 часов 00 минут до 16 часов 00 минут.

Консультации по экспозиции проекта по теме общественных обсуждений проводятся согласно следующему графику:

консультант	кабинет	дата	время
Юницына А.Н.	каб. 515 тел. 60-71-44	1 декабря 2020 года 2 декабря 2020 года	с 13 часов 30 минут до 15 часов 00 минут
Березина Л.Ю.	каб. 508 тел. 60-74-83	27 ноября 2020 года 30 ноября 2020 года	с 9 часов 00 минут до 12 часов 00 минут

В период проведения общественных обсуждений участники общественных обсуждений имеют право вносить предложения и замечания, касающиеся обсуждаемого проекта посредством:

- официального информационного интернет-портала муниципального образования "Город Архангельск": адрес электронной почты: architect@arhcity.ru.

- письменно в адрес организатора общественных обсуждений: пл. В.И. Ленина, д. 5, г. Архангельск, 163000;

- записи в книге (журнале) учета посетителей в период работы экспозиции проекта, подлежащего рассмотрению на общественных обсуждениях, и информационных материалов к проекту.

Организатором общественных обсуждений является Комиссия по землепользованию и застройке. Контактные данные организатора:

пл. В.И. Ленина, д. 5, г. Архангельск, 163000; тел/факс (8182) 60-74-66; адрес электронной почты: architect@arhcity.ru.

Форма подачи предложений и (или) замечания по проекту: опубликована на официальном информационном интернет-портале муниципального образования "Город Архангельск": <http://www.arhcity.ru/?page=2418/0>.

Оповещение о начале общественных обсуждений

Комиссия по землепользованию и застройке муниципального образования "Город Архангельск" извещает о начале проведения общественного обсуждения по проекту решения Главы муниципального образования "Город Архангельск" о предоставлении разрешения на условно разрешенный вид использования земельных участков площадью 300 кв.м, площадью 290 кв.м в кадастровом квартале 29:22:012101, расположенных в Маймаксанском территориальном округе г. Архангельска по улице Сибирской, 1-й проезд:

"ведение огородничества: осуществление отдыха и (или) выращивания гражданами для собственных нужд сельскохозяйственных культур; размещение хозяйственных построек, не являющихся объектами недвижимости, предназначенных для хранения инвентаря и урожая сельскохозяйственных культур" (код (числовое обозначение) вида разрешенного использования земельного участка по классификатору видов разрешенного использования земельных участков, утвержденному приказом Министерства экономического развития Российской Федерации от 01.09.2014 № 540 "Об утверждении классификатора видов разрешенного использования земельных участков", - 13.1).

Общественные обсуждения проводятся с "27" ноября 2020 года по "2" декабря 2020 года. Проект решения Главы муниципального образования "Город Архангельск" "О предоставлении разрешения на условно разрешенный вид использования земельных участков, расположенных в Маймаксанском территориальном округе г. Архангельска по улице Сибирской, 1-й проезд" и информационные материалы по теме общественных обсуждений, включающие:

1.	Схема расположения земельного участка на кадастровом плане территории,
----	--

представлены с 27 ноября 2020 года:
1. На официальном информационном интернет-портале муниципального образования "Город Архангельск": <http://www.arhcity.ru/?page=2418/0>.

2. На экспозиции по адресу: Администрация муниципального образования "Город Архангельск", г. Архангельск, пл. В.И. Ленина, д. 5, каб. 508.

Экспозиция открыта с "27" ноября 2020 года по "2" декабря 2020 года (с понедельника по пятницу, рабочие дни).

Часы работы экспозиции: с 9 часов 00 минут до 12 часов 00 минут и с 14 часов 00 минут до 16 часов 00 минут.

Консультации по экспозиции проекта по теме общественных обсуждений проводятся согласно следующему графику:

консультант	кабинет	дата	время
Юницына А.Н.	каб. 515 тел. 60-71-44	1 декабря 2020 года 2 декабря 2020 года	с 13 часов 30 минут до 15 часов 00 минут
Березина Л.Ю.	каб. 508 тел. 60-74-83	27 ноября 2020 года 30 ноября 2020 года	с 9 часов 00 минут до 12 часов 00 минут

В период проведения общественных обсуждений участники общественных обсуждений имеют право вносить предложения и замечания, касающиеся обсуждаемого проекта посредством:

- официального информационного интернет-портала муниципального образования "Город Архангельск": адрес электронной почты: architect@arhcity.ru.

- письменно в адрес организатора общественных обсуждений: пл. В.И. Ленина, д. 5, г. Архангельск, 163000;

- записи в книге (журнале) учета посетителей в период работы экспозиции проекта, подлежащего рассмотрению на общественных обсуждениях, и информационных материалов к проекту.

Организатором общественных обсуждений является Комиссия по землепользованию и застройке. Контактные данные организатора:

пл. В.И. Ленина, д. 5, г. Архангельск, 163000; тел/факс (8182) 60-74-66; адрес электронной почты: architect@arhcity.ru.

Форма подачи предложений и (или) замечания по проекту: опубликована на официальном информационном интернет-портале муниципального образования "Город Архангельск": <http://www.arhcity.ru/?page=2418/0>.

ИНФОРМАЦИОННОЕ СООБЩЕНИЕ

Администрация муниципального образования "Город Архангельск" по адресу: г. Архангельск, пл. В.И. Ленина, д. 5 проводит продажу муниципального имущества

16 декабря 2020 года в 09 часов 00 минут (время московское) состоится АУКЦИОН в электронной форме по продаже имущества, принадлежащего муниципальному образованию "Город Архангельск", открытый по составу участников и по форме подачи предложений о цене имущества.

Аукцион проводится в электронной форме на Универсальной торговой платформе АО "Сбербанк – АСТ" (далее – УТП), в торговой секции "Приватизация, аренда и продажа прав" (<http://utp.sberbank-ast.ru/AP/NBT/Index/0/0/0/0>), в соответствии с регламентом торговой секции "Приватизация, аренда и продажа прав" УТП.

Ознакомление со сведениями о продаваемом имуществе, проектом договора купли-продажи, получение типовых документов, представляемых покупателями: г. Архангельск, пл. В.И. Ленина, д. 5, 4 этаж, каб. 434 с 08 час. 30 мин. до 12 час. 30 мин.; с 13 час. 30 мин. до 16 час. 30 мин. (время московское), телефон (8182)607-290, (8182)607-299.

Информационное сообщение о проведении аукциона с документами размещены на официальном сайте Российской Федерации для размещения информации о проведении торгов www.torgi.gov.ru (раздел "ТОРГИ");

на официальном информационном Интернет-портале муниципального образования "Город Архангельск" <http://www.arhcity.ru> ("ТОРГИ").

Адрес электронной почты: pastorinams@arhcity.ru.

Подача заявки на участие в торгах (далее – заявка) может осуществляться лично Претендентом в ТС, либо представителем Претендента, зарегистрированным в ТС, из Личного кабинета Претендента либо представителя Претендента посредством штатного интерфейса отдельно по каждому лоту в сроки, установленные в извещении.

Заявка подается в виде электронного документа, подписанного электронной подписью Претендента.

Дата начала подачи заявок на торги – 18 ноября 2020 года в 09 час. 00 мин. (время московское).

Дата окончания подачи заявок – 14 декабря 2020 года в 09 час. 00 мин. (время московское). Для участия в аукционе заявитель лично вносит установленный задаток по следующим реквизитам УТП:

Получатель:
Наименование: АО "Сбербанк-АСТ"
ИНН: 7707308480
КПП: 770701001
Расчетный счет: 40702810300020038047
БАНК ПОЛУЧАТЕЛЯ:
Наименование банка: ПАО "СБЕРБАНК РОССИИ" Г. МОСКВА
БИК: 044525225
Корреспондентский счет: 3010181040000000225

Срок зачисления денежных средств на лицевой счет Претендента (Участника) на УТП – от 1 до 3 рабочих дней. Платежи разносятся по лицевым счетам каждый рабочий день по факту поступления средств по банковским выпискам.

В случае, если перечисленные денежные средства не зачислены в вышеуказанный срок, необходимо проинформировать об этом оператора УТП, направив обращение на адрес электронной почты progety@sberbank-ast.ru с приложением документов, подтверждающих перечисление денежных средств (скан-копия платежного поручения или чек-ордер и т.п.).

В назначении платежа необходимо указать: перечисление денежных средств в качестве задатка (ИНН плательщика), НДС не облагается.

Денежные средства, перечисленные за участника третьим лицом, не зачисляются на счет такого участника на УТП.

Установлен следующий порядок блокирования денежных средств, перечисляемых претендентами на банковские реквизиты оператора в качестве задатка:

- в момент подачи заявки на участие и ее регистрации, оператор программными средствами осуществляет блокирование денежных средств в сумме задатка (при их наличии на лицевом счете, открытом на электронной площадке при регистрации);

- если на момент подачи заявки денежных средств в сумме задатка на лицевом счете претендента недостаточно, заявка регистрируется оператором без блокирования задатка на счете. В данном случае, претендент должен обеспечить поступление денежных средств на свой лицевой счет не позднее 00 часов 00 минут (время московское) дня рассмотрения заявок и определения участников торгов, указанного в извещении;

- если по состоянию на 00 часов 00 минут (время московское) даты рассмотрения заявок и определения участников торгов на лицевом счете претендента не будет достаточно денежных средств для осуществления операции блокирования, то продавцу будет направлена информация о не поступлении оператору задатка от такого претендента.

Срок поступления задатка на расчетный счет – по 14 декабря 2020 года включительно.

До окончания срока подачи заявок Претендент, подавший заявку, вправе изменить или отозвать ее.

Дата признания претендентов участниками аукциона – 15 декабря 2020 года в 09 час. 00 мин. (время московское).

Дата, время и место проведения аукциона: 16 декабря 2020 года в 09 час. 00 мин. (время московское), на Универсальной торговой платформе АО "Сбербанк – АСТ" (далее – УТП), в торговой секции "Приватизация, аренда и продажа прав" (<http://utp.sberbank-ast.ru/AP/NBT/Index/0/0/0/0>), в соответствии с регламентом торговой секции "Приватизация, аренда и продажа прав" УТП;

Подведение итогов аукциона осуществляется в день его проведения, 16 декабря 2020 года. Победителем аукциона признается участник, предложивший наиболее высокую цену имущества.

Торговая сессия проводится путем последовательного повышения Участниками начальной цены продажи на величину, равную либо кратную величине "шага аукциона".

"Шаг аукциона" устанавливается Организатором процедуры в фиксированной сумме и не изменяется в течение всего времени подачи предложений о цене.

В течение 1 (одного) часа со времени начала подачи предложений о цене Участники имеют возможность сделать предложение о цене, равное начальной цене продажи.

В случае, если в течение указанного времени не поступило ни одного предложения о цене, аукцион с помощью программно-аппаратных средств УТП завершается.

В случае, если в течение указанного времени поступило предложение о начальной цене, то время для представления следующих предложений цене продлевается на 10 (десять) минут со времени представления каждого следующего предложения.

Если в течение 10 (десяти) минут после представления последнего предложения о цене следующее предложение не поступило, аукцион с помощью программно-аппаратных средств УТП завершается.

Аукцион признается несостоявшимся в следующих случаях:

- не было подано ни одной заявки на участие в аукционе либо ни один из Претендентов не признан участником;

- принято решение о признании только одного Претендента Участником;

- ни один из Участников не сделал предложение о цене.

Решение о признании аукциона несостоявшимся оформляется протоколом об итогах аукциона.

Срок заключения договора купли-продажи: не позднее чем через пять рабочих дней с даты проведения аукциона.

Заключение договора купли-продажи имущества осуществляется в форме электронного документа. При уклонении или отказе победителя аукциона от заключения в установленный срок договора купли-продажи муниципального имущества, он утрачивает право на заключение указанного договора и задаток ему не возвращается.

Условия и срок платежа по объекту: одновременно, не позднее 30 (тридцати) рабочих дней со дня заключения договора купли-продажи на расчетный счет Продавца: УФК по Архангельской области и Ненецкому автономному округу (ДМИ), ИНН 2901078408, КПП 290101001, р/с 40101810500000010003 в Отделение Архангельск г. Архангельск, БИК 041117001, КБК 813 1 14 13040 04 0000 410, ОКТМО 11701000. В счет оплаты засчитывается сумма внесенного задатка.

Законное средство платежа: валюта Российской Федерации.

Суммы задатков возвращаются участникам аукциона, за исключением его победителя, в течение пяти календарных дней со дня подведения итогов аукциона.

Перечень представляемых претендентами документов и требования к их оформлению:

Заявка подается в виде электронного документа, подписанного ЭП Претендента, по форме, размещенной на официальных сайтах в сети "Интернет" (на бумажном носителе, преобразованная в электронно-цифровую форму путем сканирования с сохранением реквизитов, в том числе подписи заявителя, заверенной печатью (при наличии), с описью представленных документов.

Претендент заполняет электронную форму заявки, прикладывает предусмотренные извещением о торгах файлы документов.

Юридические лица одновременно с заявкой представляют следующие документы:

- заверенные копии учредительных документов;

- документ, содержащий сведения о доле Российской Федерации, субъекта Российской Федерации или муниципального образования в уставном капитале юридического лица (реестр владельцев акций либо выписка из него или заверенное печатью юридического лица (при наличии печати) и подписанное его руководителем письмо);

- документ, который подтверждает полномочия руководителя юридического лица на осуществление действий от имени юридического лица (копия решения о назначении этого лица или о его избрании) и в соответствии с которым руководитель юридического лица обладает правом действовать от имени юридического лица без доверенности;

Физические лица представляют копии всех листов документа, удостоверяющего личность.

В случае, если от имени претендента действует его представитель по доверенности, к заявке должна быть приложена доверенность на осуществление действий от имени претендента, оформленная в установленном порядке, или нотариально заверенная копия такой доверенности. В случае, если доверенность на осуществление действий от имени претендента подписана лицом, уполномоченным руководителем юридического лица, заявка должна содержать также документ, подтверждающий полномочия этого лица.

К данным документам также прилагается их опись.

На аукцион выставлены:

Лот № 1. Нежилое помещение, назначение – нежилое помещение, подвал, общая площадь 155,8 кв.м, кадастровый номер 29:22:040732:459, адрес объекта: Архангельская область, МО "Город Архангельск", г. Архангельск, Октябрьский территориальный округ, ул. Садовая, д. 7, помещение

Характеристика объекта: нежилое помещение расположено в пятиэтажном кирпичном жилом доме, год постройки – 1968.

Распоряжение Администрации муниципального образования "Город Архангельск" о приватизации муниципального имущества от 17.11.2020 № 92р.

Объект свободен.

Торги по продаже объекта в течение года, предшествующего его продаже, не проводились.

Начальная цена продажи объекта (с учетом НДС) – 1 232 400,00 руб., в том числе НДС – 205 400,00 руб.

Сумма задатка – 246 480,00 руб. Шаг аукциона – 61 620,00 руб.

Лот № 2. Нежилое помещение, назначение – нежилое помещение, 1 этаж, общая площадь 158,1 кв.м, кадастровый номер 29:22:050514:680, адрес объекта: Архангельская область, городской округ "Город Архангельск", г. Архангельск, Ломоносовский территориальный округ, ул. Розы Люксембург, д. 7, пом. 4.

Характеристика объекта: нежилое помещение расположено в пятиэтажном кирпичном жилом доме, год постройки – 1966.

Распоряжение Администрации муниципального образования "Город Архангельск" о приватизации муниципального имущества от 17.11.2020 № 91р.

Объект свободен.

Торги по продаже объекта в течение года, предшествующего его продаже, не проводились.

Начальная цена продажи объекта (с учетом НДС) – 7 147 200,00 руб., в том числе НДС – 1 191 200,00 руб.

Сумма задатка – 1 429 440,00 руб. Шаг аукциона – 357 360,00 руб.

Лот № 3. Нежилое помещение, назначение – нежилое помещение, 1 этаж, общая площадь 105,3 кв.м, кадастровый номер 29:22:080505:234, адрес объекта: Архангельская область, городской округ "Город Архангельск", г. Архангельск, Исакогорский территориальный округ, ул. Дежневцев, д. 8, пом. 2-Н.

Характеристика объекта: нежилое помещение расположено в пятиэтажном панельном жилом доме, год постройки – 1983.

Распоряжение Администрации муниципального образования "Город Архангельск" о приватизации муниципального имущества от 17.11.2020 № 87р.

Объект свободен.

Торги по продаже объекта в течение года, предшествующего его продаже, не проводились.

Начальная цена продажи объекта (с учетом НДС) – 3 951 600,00 руб., в том числе НДС – 658 600,00 руб.

Сумма задатка – 790 320,00 руб. Шаг аукциона – 197 580,00 руб.

Лот № 4. Нежилое помещение, назначение – нежилое помещение, подвал, общая площадь 112 кв.м, кадастровый номер 29:22:040749:259, адрес объекта: Архангельская область, городской округ "Город Архангельск", г. Архангельск, Октябрьский территориальный округ, пр. Ломоносова, д. 199, пом. 4.

Характеристика объекта: нежилое помещение расположено в четырехэтажном кирпичном жилом доме, год постройки – 1963.

Распоряжение Администрации муниципального образования "Город Архангельск" о приватизации муниципального имущества от 17.11.2020 № 90р.

Объект свободен.

Торги по продаже объекта в течение года, предшествующего его продаже, не проводились.

Начальная цена продажи объекта (с учетом НДС) – 885 600,00 руб., в том числе НДС – 147 600,00 руб.

Сумма задатка – 177 120,00 руб. Шаг аукциона – 44 280,00 руб.

Лот № 5. Нежилое помещение, назначение – нежилое помещение, 2 этаж, общая площадь 33,1 кв.м, кадастровый номер 29:22:060703:1049, адрес объекта: Архангельская область, городской округ "Город Архангельск", г. Архангельск, территориальный округ Майская горка, ул. Дружбы, д. 39, корп. 2, пом. 4-Н.

Характеристика объекта: нежилое помещение расположено в двухэтажном панельном жилом доме, год постройки – 1988.

Распоряжение Администрации муниципального образования "Город Архангельск" о приватизации муниципального имущества от 17.11.2020 № 88р.

Объект свободен.

Торги по продаже объекта в течение года, предшествующего его продаже, не проводились.

Начальная цена продажи объекта (с учетом НДС) – 774 000,00 руб., в том числе НДС – 129 000,00 руб.

Сумма задатка – 154 800,00 руб. Шаг аукциона – 38 700,00 руб.

АРХАНГЕЛЬСКАЯ ГОРОДСКАЯ ДУМА Двадцать третья сессия двадцать седьмого созыва

Р Е Ш Е Н И Е

от 28 октября 2020 г. № 299

О внесении изменений в решение Архангельской городской Думы от 13.12.2019 № 190 "О городском бюджете на 2020 год и на плановый период 2021 и 2022 годов"

Архангельская городская Дума р е ш и л а:

Внести в решение Архангельской городской Думы от 13.12.2019 № 190 "О городском бюджете на 2020 год и на плановый период 2021 и 2022 годов" следующие изменения:

1. В приложении № 3 "Ведомственная структура расходов городского бюджета на 2020 год и на плановый период 2021 и 2022 годов":

1.1. По главному распорядителю 809 "ДЕПАРТАМЕНТ ФИНАНСОВ АДМИНИСТРАЦИИ МУНИЦИПАЛЬНОГО ОБРАЗОВАНИЯ "ГОРОД АРХАНГЕЛЬСК":

1) в графе 7 цифры "682 311,7" заменить цифрами "680 026,7";

2) в строке "Обслуживание государственного (муниципального) долга 809 13" в графе 7 цифры "289 000,0" заменить цифрами "286 715,0";

3) в строке "Обслуживание государственного (муниципального) внутреннего долга 809 13 01" в графе 7 цифры "289 000,0" заменить цифрами "286 715,0";

4) в строке "Муниципальная программа "Совершенствование муниципального управления муниципального образования "Город Архангельск" 809 13 01 30" в графе 7 цифры "289 000,0" заменить цифрами "286 715,0";

5) в строке "Ведомственная целевая программа "Муниципальные финансы муниципального образования "Город Архангельск" 809 13 01 302" в графе 7 цифры "289 000,0" заменить цифрами "286 715,0";

6) в строке "Другие направления расходов 809 13 01 30299" в графе 7 цифры "289 000,0" заменить цифрами "286 715,0";

7) в строке "Прочие расходы 809 13 01 3029900099" в графе 7 цифры "289 000,0" заменить цифрами "286 715,0";

8) в строке "Обслуживание государственного (муниципального) долга 809 13 01 3029900099 700" в графе 7 цифры "289 000,0" заменить цифрами "286 715,0".

1.2. По главному распорядителю 812 "АРХАНГЕЛЬСКАЯ ГОРОДСКАЯ ДУМА":

1) в графе 7 цифры "49 470,5" заменить цифрами "46 970,5";

2) в строке "Общегосударственные вопросы 812 01" в графе 7 цифры "49 419,8" заменить цифрами "46 919,8";

3) в строке "Функционирование законодательных (представительных) органов государственной власти и представительных органов муниципальных образований 812 01 03" в графе 7 цифры "42 322,7" заменить цифрами "39 822,7";

4) в строке "Обеспечение деятельности Архангельской городской Думы 812 01 03 80" в графе 7 цифры "42 322,7" заменить цифрами "39 822,7";

5) в строке "Другие направления расходов 812 01 03 80099" в графе 7 цифры "5 194,8" заменить цифрами "2 694,8";

6) в строке "Прочие расходы 812 01 03 8009900099" в графе 7 цифры "5 194,8" заменить цифрами "2 694,8";

7) в строке "Закупка товаров, работ и услуг для обеспечения государственных (муниципальных) нужд 812 01 03 8009900099 200" в графе 7 цифры "5 194,8" заменить цифрами "2 694,8".

1.3. По главному распорядителю 815 "ДЕПАРТАМЕНТ ОБРАЗОВАНИЯ АДМИНИСТРАЦИИ МУНИЦИПАЛЬНОГО ОБРАЗОВАНИЯ "ГОРОД АРХАНГЕЛЬСК":

1) в графе 7 цифры "5 321 642,9" заменить цифрами "5 324 142,9";

2) в строке "Образование 815 07" в графе 7 цифры "5 176 876,4" заменить цифрами "5 179 376,4";

3) в строке "Общее образование 815 07 02" в графе 7 цифры "2 344 810,1" заменить цифрами "2 347 310,1";

4) в строке "Муниципальная программа "Развитие социальной сферы муниципального образования "Город Архангельск" 815 07 02 10" в графе 7 цифры "2 344 810,1" заменить цифрами "2 347 310,1";

5) в строке "Ведомственная целевая программа "Развитие образования на территории муниципального образования "Город Архангельск" 815 07 02 101" в графе 7 цифры "2 344 810,1" заменить цифрами "2 347 310,1";

6) в строке "Другие направления расходов 815 07 02 10199" в графе 7 цифры "2 341 700,1" заменить цифрами "2 344 200,1";

7) в строке "Прочие расходы 815 07 02 1019900099" в графе 7 цифры "632 176,7" заменить цифрами "634 676,7";

8) в строке "Предоставление субсидий бюджетным, автономным учреждениям и иным некоммерческим организациям 815 07 02 1019900099 600" в графе 7 цифры "632 176,7" заменить цифрами "634 676,7".

1.4. По главному распорядителю 822 "ДЕПАРТАМЕНТ ТРАНСПОРТА, СТРОИТЕЛЬСТВА И ГОРОДСКОЙ ИНФРАСТРУКТУРЫ АДМИНИСТРАЦИИ МУНИЦИПАЛЬНОГО ОБРАЗОВАНИЯ "ГОРОД АРХАНГЕЛЬСК":

1) в графе 7 цифры "2 547 402,7" заменить цифрами "2 549 687,7";

2) в строке "Жилищно-коммунальное хозяйство 822 05" в графе 7 цифры "45 054,7" заменить цифрами "47 339,7";

3) в строке "Жилищное хозяйство 822 05 01" в графе 7 цифры "6 900,0" заменить цифрами "9 185,0", в графе 9 цифры "1 775,9" заменить цифрами "2 712,8";

4) в строке "Муниципальная программа "Переселение граждан из непригодного для проживания (аварийного) жилищного фонда в муниципальном образовании "Город Архангельск" 822 05 01 70" в графе 7 цифры "1 200,0" заменить цифрами "3 485,0", в графе 9 цифры "0,0" заменить цифрами "936,9";

5) в строке "Подпрограмма "Переселение граждан из аварийного жилищного фонда, признанного таковым до 1 января 2017 года" 822 05 01 701" в графе 7 цифры "1 200,0" заменить цифрами "3 485,0", в графе 9 цифры "0,0" заменить цифрами "936,9";

6) в строке "Федеральный проект "Обеспечение устойчивого сокращения непригодного для проживания жилищного фонда" 822 05 01 701F3" в графе 7 цифры "1 200,0" заменить цифрами "3 485,0", в графе 9 цифры "0,0" заменить цифрами "936,9";

7) в строке "Обеспечение мероприятий по переселению граждан из аварийного жилищного фонда, в том числе переселению граждан из аварийного жилищного фонда с учетом необходимости развития малоэтажного жилищного строительства, за счет средств местных бюджетов 822 05 01 701F36748S" в графе 7 цифры "1 200,0" заменить цифрами "3 485,0", в графе 9 цифры "0,0" заменить цифрами "936,9";

8) в строке "Капитальные вложения в объекты государственной (муниципальной) собственности 822 05 01 701F36748S 400" в графе 7 цифры "1 200,0" заменить цифрами "3 485,0", в графе 9 цифры "0,0" заменить цифрами "936,9";

9) в строке "Благоустройство 822 05 03" в графе 9 цифры "15 408,4" заменить цифрами "14 471,5";

10) в строке "Муниципальная программа "Комплексное развитие территории муниципального образования "Город Архангельск" 822 05 03 20" в графе 9 цифры "7 974,0" заменить цифрами "7 037,1";

11) в строке "Подпрограмма "Капитальные вложения в объекты муниципальной собственности муниципального образования "Город Архангельск" 822 05 03 208" в графе 9 цифры "3 274,0" заменить цифрами "2 337,1";

12) в строке "Другие направления расходов 822 05 03 20899" в графе 9 цифры "3 274,0" заменить цифрами "2 337,1";

13) в строке "Прочие расходы 822 05 03 2089900099" в графе 9 цифры "3 274,0" заменить цифрами "2 337,1";

14) в строке "Капитальные вложения в объекты государственной (муниципальной) собственности 822 05 03 2089900099 400" в графе 9 цифры "3 274,0" заменить цифрами "2 337,1".

2. В приложении № 4 "Распределение бюджетных ассигнований по разделам и подразделам классификации расходов бюджетов на 2020 год и на плановый период 2021 и 2022 годов":

1) в строке "Общегосударственные вопросы 01" в графе 4 цифры "1 143 348,0" заменить цифрами "1 140 848,0";

2) в строке "Функционирование законодательных (представительных) органов государственной власти и представительных органов муниципальных образований 01 03" в графе 4 цифры "42 322,7" заменить цифрами "39 822,7";

3) в строке "Жилищно-коммунальное хозяйство 05" в графе 4 цифры "651 896,4" заменить цифрами "654 181,4";

4) в строке "Жилищное хозяйство 05 01" в графе 4 цифры "211 447,9" заменить цифрами "213 732,9", в графе 6 цифры "1 929 958,6" заменить цифрами "1 930 895,5";

5) в строке "Благоустройство 05 03" в графе 6 цифры "158 250,8" заменить цифрами "157 313,9";

6) в строке "Образование 07" в графе 4 цифры "6 564 396,1" заменить цифрами "6 566 896,1";

7) в строке "Общее образование 07 02" в графе 4 цифры "3 199 677,2" заменить цифрами "3 202 177,2";

8) в строке "Обслуживание государственного (муниципального) долга 13" в графе 4 цифры "289 000,0" заменить цифрами "286 715,0";

9) в строке "Обслуживание государственного (муниципального) внутреннего долга 13 01" в графе 4 цифры "289 000,0" заменить цифрами "286 715,0".

3. В приложении № 5 "Распределение бюджетных ассигнований по целевым статьям (муниципальным программам муниципального образования "Город Архангельск" и непрограммным направлениям деятельности), группам видов расходов, разделам, подразделам классификации расходов городского бюджета на 2020 год и на плановый период 2021 и 2022 годов":

3.1. По целевой статье 10 "Муниципальная программа "Развитие социальной сферы муниципального образования "Город Архангельск":

1) в графе 6 цифры "6 319 352,8" заменить цифрами "6 321 852,8";

2) в строке "Ведомственная целевая программа "Развитие образования на территории муниципального образования "Город Архангельск" 101" в графе 6 цифры "5 321 642,9" заменить цифрами "5 324 142,9";

3) в строке "Другие направления расходов 10199" в графе 6 цифры "5 137 397,4" заменить цифрами "5 139 897,4";

4) в строке "Прочие расходы 1019900099" в графе 6 цифры "1 699 157,0" заменить цифрами "1 701 657,0";

5) в строке "Предоставление субсидий бюджетным, автономным учреждениям и иным некоммерческим организациям 1019900099 600" в графе 6 цифры "1 699 026,4" заменить цифрами "1 701 526,4";

6) в строке "Образование 1019900099 600 07" в графе 6 цифры "1 699 026,4" заменить цифрами "1 701 526,4";

7) в строке "Общее образование 1019900099 600 07 02" в графе 6 цифры "632 176,7" заменить цифрами "634 676,7".

3.2. По целевой статье 20 "Муниципальная программа "Комплексное развитие территории муниципального образования "Город Архангельск":

1) в графе 8 цифры "1 118 570,3" заменить цифрами "1 117 633,4";
2) в строке "Подпрограмма "Капитальные вложения в объекты муниципальной собственности муниципального образования "Город Архангельск" 208" в графе 8 цифры "10 274,0" заменить цифрами "9 337,1";

3) в строке "Другие направления расходов 20899" в графе 8 цифры "3 274,0" заменить цифрами "2 337,1";

4) в строке "Прочие расходы 2089900099" в графе 8 цифры "3 274,0" заменить цифрами "2 337,1";

5) в строке "Капитальные вложения в объекты государственной (муниципальной) собственности 2089900099 400" в графе 8 цифры "3 274,0" заменить цифрами "2 337,1";

6) в строке "Жилищно-коммунальное хозяйство 2089900099 400 05" в графе 8 цифры "3 274,0" заменить цифрами "2 337,1";

7) в строке "Благоустройство 2089900099 400 05 03" в графе 8 цифры "3 274,0" заменить цифрами "2 337,1".

3.3. По целевой статье 30 "Муниципальная программа "Совершенствование муниципального управления муниципального образования "Город Архангельск":

1) в графе 6 цифры "1 048 404,1" заменить цифрами "1 046 119,1";

2) в строке "Ведомственная целевая программа "Муниципальные финансы муниципального образования "Город Архангельск" 302" в графе 6 цифры "526 674,2" заменить цифрами "524 389,2";

3) в строке "Другие направления расходов 30299" в графе 6 цифры "487 692,8" заменить цифрами "485 407,8";

4) в строке "Прочие расходы 3029900099" в графе 6 цифры "487 692,8" заменить цифрами "485 407,8";

5) в строке "Обслуживание государственного (муниципального) долга 3029900099 700" в графе 6 цифры "289 000,0" заменить цифрами "286 715,0";

6) в строке "Обслуживание государственного (муниципального) долга 3029900099 700 13" в графе 6 цифры "289 000,0" заменить цифрами "286 715,0";

7) в строке "Обслуживание государственного (муниципального) внутреннего долга 3029900099 700 13 01" в графе 6 цифры "289 000,0" заменить цифрами "286 715,0".

3.4. По целевой статье 70 "Муниципальная программа "Переселение граждан из непригодного для проживания (аварийного) жилищного фонда в муниципальном образовании "Город Архангельск":

1) в графе 6 цифры "53 285,9" заменить цифрами "55 570,9", в графе 8 цифры "1 821 941,5" заменить цифрами "1 822 878,4";

2) в строке "Подпрограмма "Переселение граждан из аварийного жилищного фонда, признанного таковым до 1 января 2017 года" 701" в графе 6 цифры "53 285,9" заменить цифрами "55 570,9", в графе 8 цифры "1 821 941,5" заменить цифрами "1 822 878,4";

3) в строке "Федеральный проект "Обеспечение устойчивого сокращения непригодного для проживания жилищного фонда" 701Ф3" в графе 6 цифры "53 285,9" заменить цифрами "55 570,9", в графе 8 цифры "1 821 941,5" заменить цифрами "1 822 878,4";

4) в строке "Обеспечение мероприятий по переселению граждан из аварийного жилищного фонда, в том числе переселению граждан из аварийного жилищного фонда с учетом необходимости развития малоэтажного жилищного строительства, за счет средств местных бюджетов 701Ф36748S" в графе 6 цифры "1 337,9" заменить цифрами "3 622,9", в графе 8 цифры "2 200,0" заменить цифрами "3 136,9";

5) в строке "Капитальные вложения в объекты государственной (муниципальной) собственности 701Ф36748S 400" в графе 6 цифры "1 200,0" заменить цифрами "3 485,0", в графе 8 цифры "0,0" заменить цифрами "936,9";

6) в строке "Жилищно-коммунальное хозяйство 701Ф36748S 400 05" в графе 6 цифры "1 200,0" заменить цифрами "3 485,0", в графе 8 цифры "0,0" заменить цифрами "936,9";

7) в строке "Жилищное хозяйство 701Ф36748S 400 05 01" в графе 6 цифры "1 200,0" заменить цифрами "3 485,0", в графе 8 цифры "0,0" заменить цифрами "936,9".

3.5. По целевой статье 80 "Обеспечение деятельности Архангельской городской Думы:

1) в графе 6 цифры "49 470,5" заменить цифрами "46 970,5";

2) в строке "Другие направления расходов 80099" в графе 6 цифры "12 291,9" заменить цифрами "9 791,9";

3) в строке "Прочие расходы 8009900099" в графе 6 цифры "12 291,9" заменить цифрами "9 791,9";

4) в строке "Закупка товаров, работ и услуг для обеспечения государственных (муниципальных) нужд 8009900099 200" в графе 6 цифры "12 291,9" заменить цифрами "9 791,9";

5) в строке "Общегосударственные вопросы 8009900099 200 01" в графе 6 цифры "12 291,9" заменить цифрами "9 791,9";

6) в строке "Функционирование законодательных (представительных) органов государственной власти и представительных органов муниципальных образований 8009900099 200 01 03" в графе 6 цифры "5 194,8" заменить цифрами "2 694,8".

АРХАНГЕЛЬСКАЯ ГОРОДСКАЯ ДУМА
Двадцать третья сессия двадцать седьмого созыва

РЕШЕНИЕ

от 28 октября 2020 г. № 307

О признании утратившими силу отдельных решений Архангельской городской Думы

В соответствии с Федеральным законом от 07.12.2011 № 416-ФЗ "О водоснабжении и водоотведении" (с изменениями), руководствуясь постановлением Правительства Российской Федерации от 22.05.2020 № 728 "Об утверждении Правил осуществления контроля состава и свойств сточных вод и о внесении изменений и признании утратившими силу некоторых актов Правительства Российской Федерации", Архангельская городская Дума **р е ш и л а:**

- Признать утратившими силу следующие решения Архангельской городской Думы: от 26.10.2011 № 327 "Об утверждении Правил пользования системой общесплавной канализации в муниципальном образовании "Город Архангельск"; от 08.02.2012 № 383 "О внесении изменений и дополнений в Правила пользования системой общесплавной канализации в муниципальном образовании "Город Архангельск".
- Настоящее решение вступает в силу со дня его официального опубликования и распространяется на правоотношения, возникшие с 1 июля 2020 года.

Председатель городской Думы

Глава муниципального образования "Город Архангельск"

В.В. Сырова

Д.А. Морев

АДМИНИСТРАЦИЯ МУНИЦИПАЛЬНОГО ОБРАЗОВАНИЯ "ГОРОД АРХАНГЕЛЬСК"

ПОСТАНОВЛЕНИЕ

от 12 ноября 2020 г. № 18

О внесении изменений в схему размещения нестационарных торговых объектов на территории муниципального образования "Город Архангельск"

1. Внести в схему размещения нестационарных торговых объектов на территории муниципального образования "Город Архангельск", утвержденную постановлением мэрии города Архангельска от 02.07.2012 № 178 (с изменениями и дополнениями), следующие изменения:

а) в разделе 1 "Павильоны, киоски":
подраздел 1.3 "Территориальный округ Майская горка" дополнить пунктом 1.3.37 следующего содержания:

"1.3.37 Улица Красной Звезды, 3 1 1 Продовольственные товары* 7 лет";

в подразделе 1.6 "Территориальный округ Варавино-Фактория" пункт 1.6.3 исключить; подраздел 1.7 "Исакогорский и Цигломенский территориальные округа" дополнить пунктом 1.7.35 следующего содержания:

"1.7.35 Улица Красина, 10, к. 1 1 1 Продовольственные товары* 7 лет";

подраздел 1.8 "Маймаксанский территориальный округ" дополнить пунктом 1.8.30 следующего содержания:

"1.8.30 Улица Школьная, 108, корп. 1 1 1 Продовольственные товары* 7 лет";

б) в разделе 2 "Передвижные и сезонные объекты":
в подразделе 2.1 "Ломоносовский территориальный округ" пункты 2.1.6, 2.1.11, 2.1.12, 2.1.40, 2.1.41 исключить;

в подразделе 2.5 "Соломбальский территориальный округ" пункты 2.5.24, 2.5.67, 2.5.68 исключить.
2. Опубликовать постановление в газете "Архангельск – город воинской славы" и на официальном информационном Интернет-портале муниципального образования "Город Архангельск".

Глава муниципального образования "Город Архангельск"

Д.А. Морев

Председатель городской Думы

Глава муниципального образования "Город Архангельск"

В.В. Сырова

Д.А. Морев

АРХАНГЕЛЬСКАЯ ГОРОДСКАЯ ДУМА
Двадцать третья сессия двадцать седьмого созыва

РЕШЕНИЕ

от 28 октября 2020 г. № 306

О внесении изменения в решение Архангельской городской Думы от 26.06.2014 № 132 "О перечислении части прибыли, остающейся в распоряжении муниципальных унитарных предприятий муниципального образования "Город Архангельск" после уплаты налогов и иных обязательных платежей, в городской бюджет"

Архангельская городская Дума **р е ш и л а:**

1. Внести изменение в решение Архангельской городской Думы от 26.06.2014 № 132 "О перечислении части прибыли, остающейся в распоряжении муниципальных унитарных предприятий муниципального образования "Город Архангельск" после уплаты налогов и иных обязательных платежей, в городской бюджет" (с изменениями), изложив приложение № 2 в следующей редакции:

"Нормативы отчисления части прибыли, остающейся в распоряжении муниципальных унитарных предприятий муниципального образования "Город Архангельск" после уплаты налогов и иных обязательных платежей, в городской бюджет"

№ п/п	Наименование муниципального унитарного предприятия	Норматив отчисления, %
1.	МУП "Стигла"	15
2.	МУП "Городские бани"	5
3.	МУП "Архангельское предприятие пассажирских перевозок"	10
4.	МУП "Архангельское предприятие автобусных перевозок - 3"	10
5.	МУП "Водоочистка"	10
6.	МУП "Водоканал"	10 *
7.	МУП "Горсвет"	15
8.	МУП "Архкомхоз"	15
9.	МУП "Специализированный трест по обслуживанию населения"	15
10.	МУП "Архгорпроект"	10

* за 2018 и 2019 годы норматив отчислений установить 0".

2. Решение вступает в силу с момента официального опубликования, распространяется на правоотношения с 01 января 2019 года и применяется при исчислении размера части прибыли за 2018 и 2019 годы.

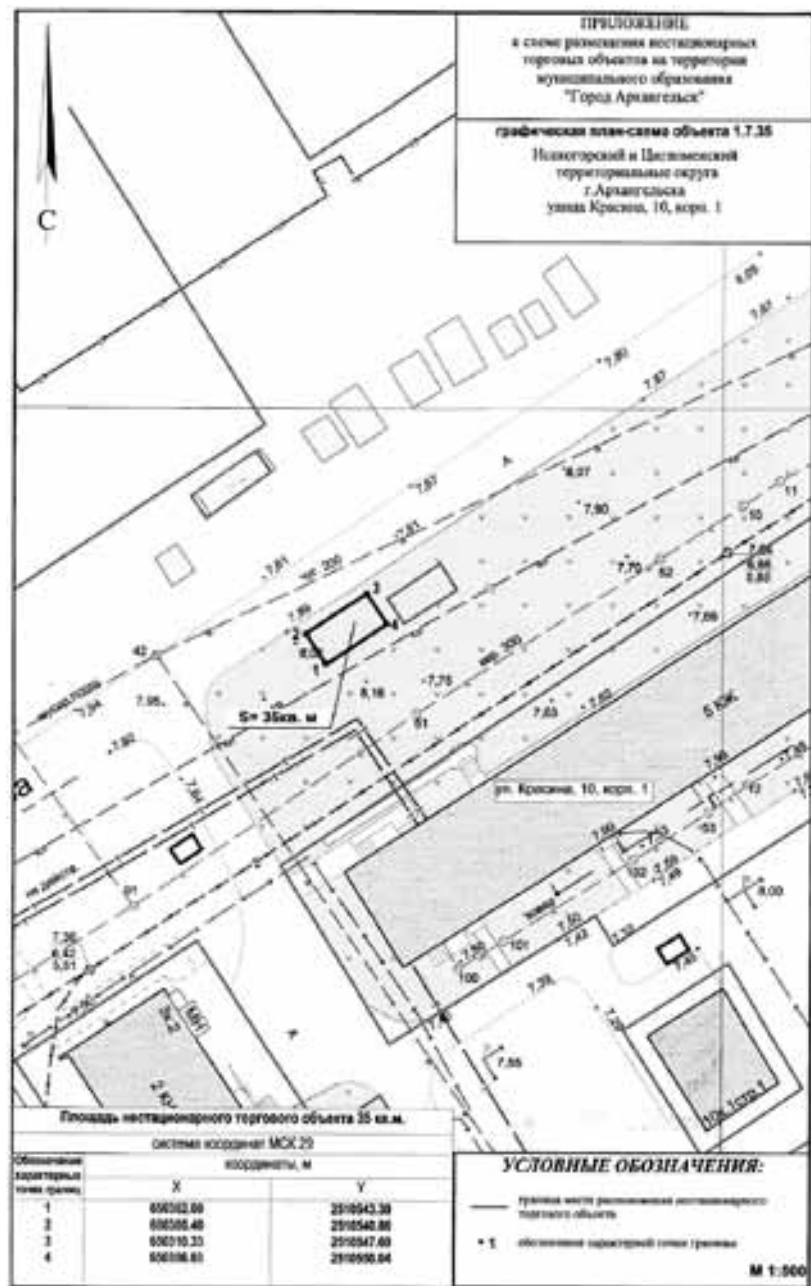
Председатель городской Думы

Глава муниципального образования "Город Архангельск"

В.В. Сырова

Д.А. Морев





ГЛАВА МУНИЦИПАЛЬНОГО ОБРАЗОВАНИЯ "ГОРОД АРХАНГЕЛЬСК"

ПОСТАНОВЛЕНИЕ

от 16 ноября 2020 г. № 23

О внесении изменения в состав административной комиссии Ломоносовского территориального округа Администрации муниципального образования "Город Архангельск"

- Внести в состав административной комиссии Ломоносовского территориального округа Администрации муниципального образования "Город Архангельск", утвержденный постановлением Главы муниципального образования "Город Архангельск" от 04.06.2019 № 747 (с изменениями), изменение, изложив его в новой прилагаемой редакции.
- Опубликовать постановление в газете "Архангельск – город воинской славы" и на официальном информационном Интернет-портале муниципального образования "Город Архангельск".

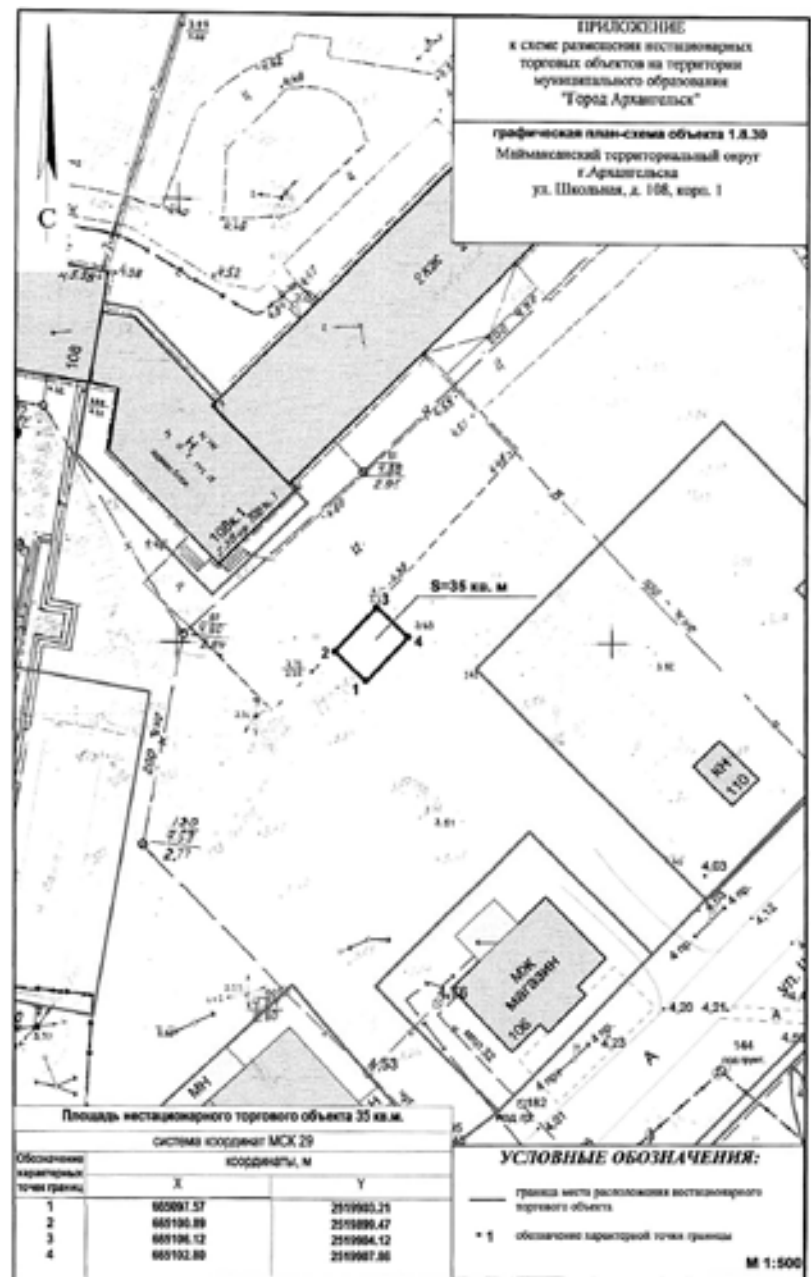
Глава муниципального образования
"Город Архангельск"

Д.А. Морев

Приложение
к постановлению Главы
муниципального образования
"Город Архангельск"
от 16.11.2020 № 23

СОСТАВ административной комиссии Ломоносовского территориального округа Администрации муниципального образования "Город Архангельск"

- | | | |
|-------------------------------------|---|---|
| Пономарева
Вера Яковлевна | – | глава администрации Ломоносовского территориального округа Администрации муниципального образования "Город Архангельск" (председатель административной комиссии) |
| Котов
Андрей Александрович | – | заместитель главы администрации Ломоносовского территориального округа Администрации муниципального образования "Город Архангельск" (заместитель председателя административной комиссии) |
| Алехина
Наталья Геннадьевна | – | ответственный секретарь административной комиссии Северного территориального округа Администрации муниципального образования "Город Архангельск" |
| Варенцова
Кристина Александровна | – | ведущий специалист отдела по Ломоносовскому территориальному округу управления по вопросам семьи, опеки и попечительства Администрации муниципального образования "Город Архангельск" |
| Демеш
Олеся Александровна | – | главный специалист - юрист-консульт управления правового обеспечения городского хозяйства муниципально-правового департамента Администрации муниципального образования "Город Архангельск" |
| Елагина
Юлия Игоревна | – | ведущий специалист отдела жилищно-коммунального хозяйства и благоустройства администрации Ломоносовского территориального округа Администрации муниципального образования "Город Архангельск" |
| Садовая
Ольга Борисовна | – | ответственный секретарь административной комиссии Ломоносовского территориального округа Администрации муниципального образования "Город Архангельск" |



ГЛАВА МУНИЦИПАЛЬНОГО ОБРАЗОВАНИЯ "ГОРОД АРХАНГЕЛЬСК"

ПОСТАНОВЛЕНИЕ

от 16 ноября 2020 г. № 24

О внесении изменения в состав административной комиссии Северного территориального округа Администрации муниципального образования "Город Архангельск"

- Внести в состав административной комиссии Северного территориального округа Администрации муниципального образования "Город Архангельск", утвержденный постановлением Главы муниципального образования "Город Архангельск" от 15.05.2019 № 634 (с изменениями), изменение, изложив его в новой прилагаемой редакции.
- Опубликовать постановление в газете "Архангельск – город воинской славы" и на официальном информационном Интернет-портале муниципального образования "Город Архангельск".

Глава муниципального образования
"Город Архангельск"

Д.А. Морев

Приложение
к постановлению Главы
муниципального образования
"Город Архангельск"
от 16.11.2020 № 24

СОСТАВ административной комиссии Северного территориального округа Администрации муниципального образования "Город Архангельск"

- | | | |
|----------------------------------|---|--|
| Боровиков
Николай Валериевич | – | глава администрации Северного территориального округа Администрации муниципального образования "Город Архангельск" (председатель административной комиссии) |
| Колодкина
Елена Вадимовна | – | ведущий специалист отдела по Северному территориальному округу управления по вопросам семьи, опеки и попечительства Администрации муниципального образования "Город Архангельск" (заместитель председателя комиссии) |
| Алехина
Наталья Геннадьевна | – | ответственный секретарь административной комиссии Северного территориального округа Администрации муниципального образования "Город Архангельск" |
| Алферова
Любовь Александровна | – | специалист администрации Северного территориального округа Администрации муниципального образования "Город Архангельск" |
| Мигунова
Елена Сергеевна | – | ведущий специалист отдела по Северному территориальному округу управления по вопросам семьи, опеки и попечительства Администрации муниципального образования "Город Архангельск" |
| Рипа
Александра Николаевна | – | главный специалист отдела жилищно-коммунального хозяйства и благоустройства администрации Северного территориального округа Администрации муниципального образования "Город Архангельск" |

Садовая
Ольга Борисовна – ответственный секретарь административной комиссии Ломоносовского территориального округа Администрации муниципального образования "Город Архангельск".

**ГЛАВА МУНИЦИПАЛЬНОГО ОБРАЗОВАНИЯ
"ГОРОД АРХАНГЕЛЬСК"**

ПОСТАНОВЛЕНИЕ

от 18 ноября 2020 г. № 36

**О внесении изменения в состав административной комиссии
Маймаксанского территориального округа Администрации
муниципального образования "Город Архангельск"**

1. Внести в состав административной комиссии Маймаксанского территориального округа Администрации муниципального образования "Город Архангельск", утвержденный постановлением Главы муниципального образования "Город Архангельск" от 15.05.2019 № 632 (с изменениями), изменение, изложив его в новой прилагаемой редакции.
2. Опубликовать постановление в газете "Архангельск – город воинской славы" и на официальном информационном Интернет-портале муниципального образования "Город Архангельск".

Глава муниципального образования
"Город Архангельск"

Д.А. Морев

Приложение
к постановлению Главы
муниципального образования
"Город Архангельск"
от 18.11.2020 № 36

**СОСТАВ
административной комиссии Маймаксанского территориального округа
Администрации муниципального образования "Город Архангельск"**

Хиле
Андрей Иванович – глава администрации Маймаксанского территориального округа Администрации муниципального образования "Город Архангельск" (председатель административной комиссии)
Кудрявцева
Наталья Александровна – главный специалист-юрисконсульт управления правового обеспечения городского хозяйства муниципально-правового департамента Администрации муниципального образования "Город Архангельск" (заместитель председателя административной комиссии)
Абакумова
Руслана Николаевна – ответственный секретарь административной комиссии Маймаксанского территориального округа Администрации муниципального образования "Город Архангельск"
Абакумова
Виктория Павловна – главный специалист отдела по жилищным вопросам департамента городского хозяйства Администрации муниципального образования "Город Архангельск"
Пермогорская
Татьяна Леонидовна – заместитель главы администрации Маймаксанского территориального округа Администрации муниципального образования "Город Архангельск"
Седнева
Алена Владимировна – ответственный секретарь административной комиссии Октябрьского территориального округа Администрации муниципального образования "Город Архангельск"
Шамонтьева
Анастасия Ивановна – специалист 1 категории отдела жилищно-коммунального хозяйства и благоустройства администрации Маймаксанского территориального округа Администрации муниципального образования "Город Архангельск".

**АДМИНИСТРАЦИЯ МУНИЦИПАЛЬНОГО ОБРАЗОВАНИЯ
"ГОРОД АРХАНГЕЛЬСК"**

ПОСТАНОВЛЕНИЕ

от 18 ноября 2020 г. № 38

О внесении изменения в список многоквартирных домов

1. Внести изменение в список многоквартирных домов, прилагаемый к постановлению Администрации муниципального образования "Город Архангельск" от 26.06.2017 № 716 "Об определении регионального оператора владельцем специального счета для формирования фонда капитального ремонта многоквартирных домов", (с изменением) изложив его в новой прилагаемой редакции.
2. Опубликовать постановление в газете "Архангельск – город воинской славы" и на официальном информационном Интернет-портале муниципального образования "Город Архангельск".

Глава муниципального образования
"Город Архангельск"

Д.А. Морев

Приложение
к постановлению Администрации
муниципального образования
"Город Архангельск"
от 18.11.2020 № 38

**СПИСОК
многоквартирных домов**

Таблица

№ п/п	Территориальный округ	Адрес дома
1	2	3
1	г. Архангельск, округ Варавино-Фактория	пер. Ленинградский 2-й, д. 12, корп. 1
2	г. Архангельск, Ломоносовский округ	ул. Розы Люксембург, д. 7
3		ул. Северодвинская, д. 68, корп. 1

**ГЛАВА МУНИЦИПАЛЬНОГО ОБРАЗОВАНИЯ
"ГОРОД АРХАНГЕЛЬСК"**

ПОСТАНОВЛЕНИЕ

от 18 ноября 2020 г. № 52

**О внесении изменения в состав административной комиссии
Исакогорского и Цигломенского территориальных округов
Администрации муниципального образования "Город Архангельск"**

1. Внести в состав административной комиссии Исакогорского и Цигломенского территориальных округов Администрации муниципального образования "Город Архангельск", утвержденный постановлением Главы муниципального образования "Город Архангельск" от 15.05.2019 № 633 (с изменениями), изменение, изложив его в новой прилагаемой редакции.
2. Опубликовать постановление в газете "Архангельск – город воинской славы" и на официальном информационном Интернет-портале муниципального образования "Город Архангельск".

Глава муниципального образования
"Город Архангельск"

Д.А. Морев

Приложение
к постановлению Главы
муниципального образования
"Город Архангельск"
от 18.11.2020 № 52

**СОСТАВ
административной комиссии Исакогорского и Цигломенского
территориальных округов Администрации
муниципального образования "Город Архангельск"**

Авдеев
Валерий Александрович – глава администрации Исакогорского и Цигломенского территориальных округов Администрации муниципального образования "Город Архангельск" (председатель административной комиссии)
Лузан
Ольга Васильевна – специалист 1 категории администрации Исакогорского и Цигломенского территориальных округов Администрации муниципального образования "Город Архангельск" (заместитель председателя административной комиссии)
Боковикова
Ольга Викторовна – ведущий специалист отдела жилищно-коммунального хозяйства и благоустройства администрации Исакогорского и Цигломенского территориальных округов Администрации муниципального образования "Город Архангельск"
Елисеева
Елена Владимировна – ответственный секретарь административной комиссии Исакогорского и Цигломенского территориальных округов Администрации муниципального образования "Город Архангельск"
Ломовцева
Надежда Борисовна – ответственный секретарь административной комиссии территориального округа Варавино-Фактория Администрации муниципального образования "Город Архангельск"
Тюряпина
Ирина Николаевна – ответственный секретарь комиссии по делам несовершеннолетних и защите их прав Исакогорского и Цигломенского территориальных округов Администрации муниципального образования "Город Архангельск"
Шумилов
Руслан Александрович – заместитель главы администрации Исакогорского и Цигломенского территориальных округов Администрации муниципального образования "Город Архангельск" – начальник отдела жилищно-коммунального хозяйства и благоустройства

**АДМИНИСТРАЦИЯ МУНИЦИПАЛЬНОГО ОБРАЗОВАНИЯ
"ГОРОД АРХАНГЕЛЬСК"**

ПОСТАНОВЛЕНИЕ

от 18 ноября 2020 г. № 62

**О внесении изменения в приложение № 2 к постановлению
Администрации муниципального образования "Город Архангельск"
от 02.10.2018 № 1201**

1. Внести в приложение № 2 к постановлению Администрации муниципального образования "Город Архангельск" от 02.10.2018 № 1201 "О плате за содержание жилого помещения для нанимателей жилых помещений по договорам социального найма и договорам найма жилых помещений в многоквартирных домах муниципального образования "Город Архангельск", о внесении изменений в приложение к постановлению Администрации муниципального образования "Город Архангельск" от 06.06.2017 № 590, о признании утратившим силу приложения к постановлению мэрии города Архангельска от 05.08.2015 № 697 и о признании утратившим силу постановления Администрации муниципального образования "Город Архангельск" от 08.07.2016 № 795" (с изменением и дополнением) изменение, заменив в графе 3 строки 31 цифры "18,13" цифрами "12,71".
2. Опубликовать постановление в газете "Архангельск – город воинской славы" и на официальном информационном Интернет-портале муниципального образования "Город Архангельск".
3. Настоящее постановление вступает в силу с момента опубликования и распространяется на правоотношения, возникшие с 14 октября 2020 года.

Глава муниципального образования
"Город Архангельск"

Д.А. Морев

**АДМИНИСТРАЦИЯ МУНИЦИПАЛЬНОГО ОБРАЗОВАНИЯ
"ГОРОД АРХАНГЕЛЬСК"**

ПОСТАНОВЛЕНИЕ

от 18 ноября 2020 г. № 63

**О внесении изменения в приложение к постановлению
Администрации муниципального образования "Город Архангельск"
от 05.06.2020 № 975**

1. Внести в приложение к постановлению Администрации муниципального образования "Город Архангельск" от 05.06.2020 № 975 "О плате за содержание жилого помещения для нанимателей жилых помещений по договорам социального найма и договорам найма жилых помещений в многоквартирных домах муниципального образования "Город Архангельск", о внесении изменений в приложение к отдельным постановлениям мэрии города Архангельска и Администрации муниципального образования "Город Архангельск" (с изменением) изменение, заменив в графе 3 строки 17 цифры "20,83" цифрами "15,51".
2. Опубликовать постановление в газете "Архангельск – город воинской славы" и на официальном информационном Интернет-портале муниципального образования "Город Архангельск".
3. Настоящее постановление вступает в силу с момента опубликования и распространяется на правоотношения, возникшие с 7 августа 2020 года.

Глава муниципального образования
"Город Архангельск"

Д.А. Морев

**АДМИНИСТРАЦИЯ МУНИЦИПАЛЬНОГО ОБРАЗОВАНИЯ
"ГОРОД АРХАНГЕЛЬСК"**

ПОСТАНОВЛЕНИЕ

от 18 ноября 2020 г. № 64

**О внесении изменения в приложение № 2 к постановлению
Администрации муниципального образования "Город Архангельск"
от 30.08.2019 № 1302**

1. Внести в приложение № 2 к постановлению Администрации муниципального образования "Город Архангельск" от 30.08.2019 № 1302 "О плате за содержание жилого помещения для нанимателей жилых помещений по договорам социального найма и договорам найма жилых помещений в многоквартирных домах муниципального образования "Город Архангельск", о внесении изменений в приложение к постановлению мэрии города Архангельска от 29.08.2011 № 394 и приложения к отдельным постановлениям Администрации муниципального образования "Город Архангельск" (с изменениями) изменение, заменив в графе 3 строки 14 цифры "21,89" цифрами "16,57".

2. Опубликовать постановление в газете "Архангельск – город воинской славы" и на официальном информационном Интернет-портале муниципального образования "Город Архангельск".

3. Настоящее постановление вступает в силу с момента опубликования и распространяется на правоотношения, возникшие с 11 августа 2020 года.

Глава муниципального образования
"Город Архангельск"

Д.А. Морев

АДМИНИСТРАЦИЯ МУНИЦИПАЛЬНОГО ОБРАЗОВАНИЯ "ГОРОД АРХАНГЕЛЬСК"

ПОСТАНОВЛЕНИЕ

от 18 ноября 2020 г. № 65

О внесении изменения в приложение к постановлению Администрации муниципального образования "Город Архангельск" от 31.01.2020 № 166

1. Внести в приложение к постановлению Администрации муниципального образования "Город Архангельск" от 31.01.2020 № 166 "О плате за содержание жилого помещения для нанимателей жилых помещений по договорам социального найма и договорам найма жилых помещений в многоквартирных домах муниципального образования "Город Архангельск" и о внесении изменений в приложения к отдельным постановлениям Администрации муниципального образования "Город Архангельск" (с изменением) изменение, заменив в графе 3 строки 18 цифры "17,54" цифрами "14,43".

2. Опубликовать постановление в газете "Архангельск – город воинской славы" и на официальном информационном Интернет-портале муниципального образования "Город Архангельск".

3. Настоящее постановление вступает в силу с момента опубликования и распространяется на правоотношения, возникшие с 7 августа 2020 года.

Глава муниципального образования
"Город Архангельск"

Д.А. Морев

АДМИНИСТРАЦИЯ МУНИЦИПАЛЬНОГО ОБРАЗОВАНИЯ "ГОРОД АРХАНГЕЛЬСК"

ПОСТАНОВЛЕНИЕ

от 18 ноября 2020 г. № 66

О внесении изменений в приложение к постановлению Администрации муниципального образования "Город Архангельск" от 30.07.2020 № 1271

1. Внести в приложение к постановлению Администрации муниципального образования "Город Архангельск" от 30.07.2020 № 1271 "О плате за содержание жилого помещения для нанимателей жилых помещений по договорам социального найма и договорам найма жилых помещений в многоквартирных домах муниципального образования "Город Архангельск", о внесении изменений в приложения к отдельным постановлениям Администрации муниципального образования "Город Архангельск" и о признании утратившими силу отдельных постановлений Администрации муниципального образования "Город Архангельск" следующие изменения:

в графе 3 строки 19 цифры "19,00" заменить цифрами "14,33";

в графе 3 строки 24 цифры "19,52" заменить цифрами "14,21";

в графе 3 строки 57 цифры "21,09" заменить цифрами "15,78";

в графе 3 строки 62 цифры "19,00" заменить цифрами "14,33".

2. Опубликовать постановление в газете "Архангельск – город воинской славы" и на официальном информационном Интернет-портале муниципального образования "Город Архангельск".

3. Настоящее постановление вступает в силу с момента опубликования и распространяется на правоотношения, возникшие с 7 августа 2020 года.

Глава муниципального образования
"Город Архангельск"

Д.А. Морев

АДМИНИСТРАЦИЯ МУНИЦИПАЛЬНОГО ОБРАЗОВАНИЯ "ГОРОД АРХАНГЕЛЬСК"

ПОСТАНОВЛЕНИЕ

от 18 ноября 2020 г. № 67

О внесении изменений в приложение к постановлению Администрации муниципального образования "Город Архангельск" от 05.06.2020 № 976

1. Внести в приложение к постановлению Администрации муниципального образования "Город Архангельск" от 05.06.2020 № 976 "О плате за содержание жилого помещения для нанимателей жилых помещений по договорам социального найма и договорам найма жилых помещений в многоквартирных домах муниципального образования "Город Архангельск", о внесении изменений в приложения к отдельным постановлениям мэрии города Архангельска и Администрации муниципального образования "Город Архангельск", о признании утратившими силу постановления Администрации муниципального образования "Город Архангельск" от 28.03.2019 № 435" следующие изменения:

в графе 3 строки 31 цифры "19,00" заменить цифрами "14,32";

в графе 3 строки 33 цифры "20,44" заменить цифрами "15,12";

в графе 3 строки 36 цифры "23,84" заменить цифрами "19,16".

2. Опубликовать постановление в газете "Архангельск – город воинской славы" и на официальном информационном Интернет-портале муниципального образования "Город Архангельск".

3. Настоящее постановление вступает в силу с момента опубликования и распространяется на правоотношения, возникшие с 7 августа 2020 года.

Глава муниципального образования
"Город Архангельск"

Д.А. Морев

АДМИНИСТРАЦИЯ МУНИЦИПАЛЬНОГО ОБРАЗОВАНИЯ "ГОРОД АРХАНГЕЛЬСК"

ПОСТАНОВЛЕНИЕ

от 18 ноября 2020 г. № 68

О плате за содержание жилого помещения для нанимателей жилых помещений по договорам социального найма и договорам найма жилых помещений в многоквартирных домах муниципального образования "Город Архангельск", о внесении изменений в приложение к постановлению мэрии города Архангельска от 10.07.2015 № 612 и в приложения к отдельным постановлениям Администрации муниципального образования "Город Архангельск"

В соответствии со статьями 154 и 156 Жилищного кодекса Российской Федерации, статьей 30 Устава муниципального образования "Город Архангельск", разделом 2 Положения об установлении тарифов и размера платы Администрацией муниципального образования "Город Архангельск", утвержденного постановлением мэрии города Архангельска от 21.12.2015 № 69, решениями общих собраний собственников помещений в многоквартирных домах Администрация муниципального образования "Город Архангельск" **постановляет**:

1. Установить размер платы за содержание жилого помещения для нанимателей жилых помещений по договорам социального найма и договорам найма жилых помещений в многоквартирных домах муниципального образования "Город Архангельск" согласно приложению к настоящему постановлению.

Размер платы за содержание жилого помещения для нанимателей жилых помещений по договорам социального найма и договорам найма жилых помещений в многоквартирных домах соразмерен перечню, объемам и качеству услуг и работ, утвержденным решениями общих собраний собственников помещений по каждому многоквартирному дому.

2. Внести в приложение к постановлению мэрии города Архангельска от 10.07.2015 № 612 "О плате за содержание жилого помещения для нанимателей жилых помещений по договорам социального найма и договорам найма жилых помещений в многоквартирных домах муниципального образования "Город Архангельск" и о внесении изменений в приложения к отдельным постановлениям мэрии города Архангельска" (с изменениями) изменение, исключив пункт 1.

3. Внести в приложение к постановлению Администрации муниципального образования "Город Архангельск" от 30.05.2016 № 606 "О плате за содержание жилого помещения для нанимателей жилых помещений по договорам социального найма и договорам найма жилых помещений в многоквартирных домах муниципального образования "Город Архангельск" и о внесении изменений в приложения к отдельным постановлениям мэрии города Архангельска" (с изменениями) изменение, исключив пункт 5.

4. Внести в приложение к постановлению Администрации муниципального образования "Город Архангельск" от 29.07.2016 № 865 "О плате за содержание жилого помещения для нанимателей жилых помещений по договорам социального найма и договорам найма жилых помещений в многоквартирных домах муниципального образования "Город Архангельск", о внесении изменений в приложения к отдельным постановлениям мэрии города Архангельска, о признании утратившими силу приложений к отдельным постановлениям мэрии города Архангельска и о признании утратившим силу постановления мэрии города Архангельска от 14.10.2014 № 833" (с изменениями) изменение, исключив пункт 14.

5. Внести в приложение к постановлению Администрации муниципального образования "Город Архангельск" от 02.12.2019 № 1994 "О плате за содержание жилого помещения для нанимателей жилых помещений по договорам социального найма и договорам найма жилых помещений в многоквартирных домах муниципального образования "Город Архангельск", о внесении изменений в приложения к постановлениям мэрии города Архангельска от 05.10.2015 № 845 и Администрации муниципального образования "Город Архангельск" от 08.08.2017 № 927 и о признании утратившим силу отдельных постановлений Администрации муниципального образования "Город Архангельск" (с изменениями) изменение, исключив пункт 2.

6. Внести в приложение к постановлению Администрации муниципального образования "Город Архангельск" от 18.02.2020 № 309 "О плате за содержание жилого помещения для нанимателей жилых помещений по договорам социального найма и договорам найма жилых помещений в многоквартирных домах муниципального образования "Город Архангельск" (с изменениями) изменение, исключив пункт 1.

7. Внести в приложение к постановлению Администрации муниципального образования "Город Архангельск" от 18.02.2020 № 311 "О плате за содержание жилого помещения для нанимателей жилых помещений по договорам социального найма и договорам найма жилых помещений в многоквартирных домах муниципального образования "Город Архангельск" (с изменениями) изменение, исключив пункт 33.

8. Опубликовать постановление в газете "Архангельск – город воинской славы" и на официальном информационном Интернет-портале муниципального образования "Город Архангельск".

9. Настоящее постановление вступает в силу с момента опубликования, за исключением положений, для которых настоящим пунктом предусмотрен иной срок вступления в силу.

Положения пунктов 5 и 7 настоящего постановления и пункта 4 приложения к настоящему постановлению распространяются на правоотношения, возникшие с 7 декабря 2020 года.

Глава муниципального образования
"Город Архангельск"

Д.А. Морев

Приложение
к постановлению Администрации
муниципального образования
"Город Архангельск"
от 18.11.2020 № 68

РАЗМЕР ПЛАТЫ за содержание жилого помещения для нанимателей жилых помещений по договорам социального найма и договорам найма жилых помещений в многоквартирных домах муниципального образования "Город Архангельск"

Таблица

№ п/п	Адрес многоквартирного дома	Размер платы за содержание жилого помещения (рублей за 1 кв. м общей площади жилого помещения в месяц)	Основание (дата и № протокола общего собрания собственников многоквартирного дома)	Наименование управляющей организации
1	Ул. Вологодская, 1	21,95	от 16.10.2020 б/н	ООО "УК "ВОЗРОЖДЕНИЕ"
2	Ул. Кировская, 23, корп. 1	22,00	от 25.09.2020 № 23	ООО "РЭУ"
3	Ул. Комсомольская, 45	18,50	от 21.09.2020 б/н	ООО "УК "ОДО"
4	Лахтинское шоссе, 26	25,90	от 19.10.2020 № 1	ООО "УК "Левобережье"

АДМИНИСТРАЦИЯ МУНИЦИПАЛЬНОГО ОБРАЗОВАНИЯ "ГОРОД АРХАНГЕЛЬСК"

РАСПОРЯЖЕНИЕ

от 17 ноября 2020 г. № 98р

О присуждении премий имени М.В. Ломоносова Администрации муниципального образования "Город Архангельск" в 2020 году

В соответствии с Положением о премиях имени М.В. Ломоносова Администрации муниципального образования "Город Архангельск", утвержденным постановлением мэрии города Архангельска от 24.07.2012 № 216, на основании протокола № 3 заседания комиссии по присуждению премии имени М.В. Ломоносова от 11 ноября 2020 года:

1. Присудить в 2020 году две премии имени М.В. Ломоносова Администрации муниципального образования "Город Архангельск":

за научно-исследовательскую работу "Радионуклиды в компонентах природной среды Архангельской области: источники, уровни активности, экологическая оценка, возможности использования радиоизотопной информации для решения практических задач" – Яковлеву Евгению Юрьевичу, заведующему лабораторией экологической радиологии Института геодинимики и геологии Федерального исследовательского центра комплексного изучения Арктики имени академика Н.П. Лаврова УрО РАН;

за научно-внедренческую работу "Стабилометрические исследования динамического компонента вертикальной устойчивости и разработка метода его оценки у женщин пожилого возраста" – Ширяевой Таисии Петровне, научному сотруднику лаборатории физиологии мышечной деятельности Института возрастной физиологии Российской академии образования (г. Москва), Федотову Денису Михайловичу, доценту кафедры гигиены и медицинской экологии, заместителю декана медико-профилактического факультета Северного государственного медицинского университета.

2. Присвоить в 2020 году почетное звание "Лауреат премии имени М.В. Ломоносова" Яковлеву Евгению Юрьевичу, Ширяевой Таисии Петровне, Федотову Денису Михайловичу.

3. Выплатить денежное вознаграждение без учета суммы налога на доходы физических лиц лауреатам премии имени М.В. Ломоносова в размере:

50 000 (пятьдесят тысяч) рублей Яковлеву Евгению Юрьевичу;
25 000 (двадцать пять тысяч) рублей Ширяевой Таисии Петровне;
25 000 (двадцать пять тысяч) рублей Федотову Денису Михайловичу.

4. Администрации муниципального образования "Город Архангельск" осуществить в установленном порядке выплату денежного вознаграждения лауреатам премии имени М.В. Ломоносова.

5. Опубликовать распоряжение в газете "Архангельск – город воинской славы" и на официальном информационном Интернет-портале муниципального образования "Город Архангельск".

Глава муниципального образования
"Город Архангельск"

Д.А. Морев

АДМИНИСТРАЦИЯ МУНИЦИПАЛЬНОГО ОБРАЗОВАНИЯ "ГОРОД АРХАНГЕЛЬСК"

ДИРЕКТОР ДЕПАРТАМЕНТА ФИНАНСОВ

РАСПОЯЖЕНИЕ

от 17 ноября 2020 г. № 73р

О внесении изменений в типовые формы договоров о предоставлении из городского бюджета субсидий юридическим лицам (за исключением государственных (муниципальных) учреждений), индивидуальным предпринимателям, физическим лицам - производителям товаров, работ, услуг

В целях реализации положений пункта 6 общих требований к нормативным правовым актам, муниципальным правовым актам, регулирующим предоставление субсидий, в том числе грантов в форме субсидий, юридическим лицам, индивидуальным предпринимателям, а также физическим лицам - производителям товаров, работ, услуг, утвержденных постановлением Правительства Российской Федерации от 18.09.2020 № 1492 (далее – общие требования):

1. Внести в типовую форму договора о предоставлении из городского бюджета субсидии юридическому лицу (за исключением государственного (муниципального) учреждения), индивидуальному предпринимателю, физическому лицу – производителю товаров, работ, услуг на возмещение затрат (недополученных доходов) в связи с производством (реализацией) товаров (за исключением подакцизных товаров, кроме автомобилей легковых и мотоциклов, винодельческих продуктов, произведенных из выращенного на территории Российской Федерации винограда), выполнением работ, оказанием услуг, утвержденную распоряжением директора департамента финансов Администрации муниципального образования "Город Архангельск" от 14.01.2019 № 3р (с изменениями), следующие изменения:

а) пункт 4.1.5 изложить в следующей редакции:
"4.1.5. осуществлять оценку достижения Получателем значений результатов предоставления Субсидии и (или) иных показателей, установленных Правилами предоставления субсидии или _____ в соответствии _____ (органом)

с пунктом 4.1.4 настоящего Договора на основании<18>:";
б) пункт 4.1.5.1 изложить в следующей редакции:
"4.1.5.1. отчета(ов) о достижении значений результатов предоставления Субсидии по форме, установленной в приложении № ____ к настоящему Договору<19>, являющейся неотъемлемой частью настоящего Договора, представленного(ых) в соответствии с пунктом 4.3.3.1 настоящего Договора;"

в) пункт 4.1.8 изложить в следующей редакции:
"4.1.8. в случае, если Получателем не достигнуты значения результатов предоставления Субсидии и (или) иных показателей, установленных Правилами предоставления субсидии или _____ в соответствии с _____ (органом)

пунктом 4.1.4 настоящего Договора, применять штрафные санкции, рассчитываемые по форме, установленной в приложении № ____ к настоящему Договору, являющейся неотъемлемой частью настоящего Договора, с обязательным уведомлением Получателя в течение ____ рабочих дней с даты принятия указанного решения<22>:"

г) пункт 4.3.2(1) изложить в следующей редакции:
"4.3.2(1). обеспечить достижение иных показателей, установленных Правилами предоставления субсидии или _____ (органом)

в соответствии с пунктом 4.1.4.2 настоящего Договора<30.1>:";
д) пункт 4.3.3.1. изложить в следующей редакции:
"4.3.3.1. отчет о достижении значений результатов предоставления Субсидии в соответствии с пунктом 4.1.5.1 настоящего Договора<32> не позднее ____ рабочего дня, следующего за отчетным _____ (месяц, квартал, год)

е) пункт 7.4.3 изложить в следующей редакции:
"7.4.3. недостижения Получателем установленных настоящим Договором результатов предоставления Субсидии или иных показателей, установленных в соответствии с пунктом 4.1.4 настоящего Договора<44>:"

ж) сноску 17 изложить в следующей редакции:
"17> Предусматривается в случае, если это установлено Правилами предоставления субсидии. Указываются при необходимости иные показатели, оформляемые в виде приложения к Договору, являющемуся его неотъемлемой частью. "

з) сноску 19 изложить в следующей редакции:
"19> Предусматривается при наличии в Договоре пункта 4.1.4.1 и (или) 4.1.4.2 настоящей Типовой формы. Отчет о достижении значений результатов предоставления Субсидии, указанный в пункте 4.1.5.1 настоящей Типовой формы, оформляется по форме согласно приложению к настоящей Типовой форме. "

и) дополнить приложением согласно приложению № 1 к настоящему распоряжению.
2. Внести в типовую форму договора о предоставлении из городского бюджета субсидии юридическому лицу (за исключением государственного (муниципального) учреждения), индивидуальному предпринимателю, физическому лицу – производителю товаров, работ, услуг на финансовое обеспечение затрат в связи с производством (реализацией) товаров (за исключением подакцизных товаров, кроме автомобилей легковых и мотоциклов, винодельческих продуктов, произведенных из выращенного на территории Российской Федерации винограда), выполнением работ, оказанием услуг, утвержденную распоряжением директора департамента финансов Администрации муниципального образования "Город Архангельск" от 14.01.2019 № 3р (с изменениями), следующие изменения:

а) пункт 4.1.6 изложить в следующей редакции:
"4.1.6. осуществлять оценку достижения Получателем значений результатов предоставления Субсидии и (или) иных показателей, установленных Правилами предоставления субсидии или _____ в соответствии с _____ (органом)

пунктом 4.1.5 настоящего Договора на основании<18>:";
б) пункт 4.1.6.1 изложить в следующей редакции:
"4.1.6.1. отчета(ов) о достижении значений результатов предоставления Субсидии по форме, установленной в приложении № ____ к настоящему Договору<19>, являющейся неотъемлемой частью настоящего Договора, представленного(ых) в соответствии с пунктом 4.3.7.2 настоящего Договора;"

в) пункт 4.1.9 изложить в следующей редакции:
"4.1.9. в случае, если Получателем не достигнуты значения, результатов предоставления Субсидии и (или) иных показателей, установленных Правилами предоставления субсидии или _____ в соответствии с _____ (органом)

подпунктом 4.1.5 настоящего Договора, применять штрафные санкции, рассчитываемые по форме, установленной в приложении № ____ к настоящему Договору, являющейся неотъемлемой частью настоящего Договора, с обязательным уведомлением Получателя в течение ____ рабочих дней с даты принятия указанного решения<24>:"

г) пункт 4.3.6(1) изложить в следующей редакции:
"4.3.6(1). обеспечить достижение значений иных показателей, установленных Правилами предоставления субсидии или _____ (органом)

в соответствии с пунктом 4.1.5.2 настоящего Договора <42.1>:";
д) пункт 4.3.7.2 изложить в следующей редакции:
"4.3.7.2. отчет о достижении значений результатов предоставления Субсидии в соответствии с пунктом 4.1.6.1 настоящего Договора<44> не позднее ____ рабочего дня, следующего за отчетным _____ (месяц, квартал, год)

е) пункт 7.4.3 изложить в следующей редакции:

"7.4.3. недостижения Получателем установленных настоящим Договором результатов предоставления Субсидии или иных показателей, установленных в соответствии с пунктом 4.1.5 настоящего Договора<59>:"

ж) сноску 19 изложить в следующей редакции:
"19> Предусматривается при наличии в Договоре пункта 4.1.5.1 и (или) 4.1.5.2 настоящей Типовой формы, а также в случае, если это установлено Правилами предоставления субсидии. Отчет о достижении значений результатов предоставления Субсидии, указанный в пункте 4.1.6.1 настоящей Типовой формы, оформляется по форме согласно приложению №1 к настоящей Типовой форме. "

з) сноску 22 изложить в следующей редакции:
"22> Отчет, указанный в пункте 4.1.7.1.1 настоящей Типовой формы, оформляется по форме согласно приложению № 2 к настоящей Типовой форме. "

и) дополнить приложениями № 1 и 2 согласно приложению № 2 к настоящему распоряжению.

3. Настоящее распоряжение вступает в силу с момента подписания и применяется при заключении договоров (дополнительных соглашений к ранее заключенным договорам) о предоставлении субсидий юридическим лицам (за исключением государственных (муниципальных) учреждений), индивидуальным предпринимателям, физическим лицам - производителям товаров, работ, услуг в случаях, предусмотренных муниципальными правовыми актами муниципального образования "Город Архангельск", регулирующими предоставление из городского бюджета субсидий юридическим лицам (за исключением государственных (муниципальных) учреждений), индивидуальным предпринимателям, физическим лицам - производителям товаров, работ, услуг и соответствующими общим требованиям.

4. Опубликовать распоряжение в газете "Архангельск-город воинской славы".

М.Н. Новоселова

Приложение № 1
к распоряжению директора
департамента финансов
Администрации муниципального
образования «Город Архангельск»
от 17.11.2020 № 73р

"Приложение к типовой форме договора о предоставлении из городского бюджета субсидии юридическому лицу (за исключением государственного (муниципального) учреждения), индивидуальному предпринимателю, физическому лицу – производителю товаров, работ, услуг на возмещение затрат (недополученных доходов) в связи с производством (реализацией) товаров (за исключением подакцизных товаров, кроме автомобилей легковых и мотоциклов, винодельческих продуктов, произведенных из выращенного на территории Российской Федерации винограда), выполнением работ, оказанием услуг

Приложение № ____
к Договору о предоставлении субсидии
от _____ № ____
(Приложение № ____
к Дополнительному соглашению
от _____ № ____)

Отчет о достижении значений результатов предоставления субсидии по состоянию на " ____ " ____ 20 __ г.

Наименование Получателя _____
ИНН _____<1>
Наименование главного распорядителя средств городского бюджета _____ (орган)

Вид документа _____ (первичный - "0", уточненный - "1", "2", "3", "..."<2>
Периодичность: _____ (месячная; квартальная; годовая)

1. Информация о достижении значений результатов предоставления Субсидии

Направление расходов	Наименование показателя	Единица измерения	Плановое значение показателя	Достигнутое значение показателя по состоянию на отчетную дату<3>	Отклонение от планового значения		Причина отклонения
					в абсолютных величинах (гр. 5 - гр. 4)	в процентах (гр. 6 / гр.4 x 100%)	
1	2	3	4	5	6	7	8
	В том числе:						
	В том числе:						

Руководитель (уполномоченное лицо) _____ (подпись) _____ (расшифровка подписи)

МП (при наличии)

Исполнитель _____ (должность) _____ (фамилия, инициалы) _____ (телефон)

" ____ " ____ 20 __ г.

2. Сведения о принятии отчета о достижении значений результатов предоставления Субсидии <4>

Наименование показателя	Код по бюджетной классификации городского бюджета	Сумма, руб.	
		с начала заключения Договора	из них с начала текущего финансового года
1	2	3	4
Размер Субсидии, предусмотренный Договором <5>			
Объем предоставленной Субсидии			
Объем Субсидии, потребность в которой не подтверждена <6>			
Объем Субсидии, подлежащей возврату в городской бюджет <7>			
Сумма штрафных санкций (пени), подлежащих перечислению в городской бюджет <8>			

Руководитель (уполномоченное лицо) _____ (орган) _____ (должность) _____ (подпись) _____ (расшифровка подписи)

Исполнитель _____
(должность) (фамилия, инициалы) (телефон)
" _ " _____ 20_ г.

<1> Заполняется в случае, если Получателем является индивидуальный предприниматель или физическое лицо - производитель товаров, работ, услуг.

<2> При представлении уточненного отчета указывается номер корректировки (например, "1", "2", "3", "...").

<3> Указываются значения показателей, отраженных в графе 2, достигнутые Получателем на отчетную дату.

<4> Раздел 2 формируется органом по состоянию на 1 января года, следующего за отчетным (по окончании срока действия Договора) или на иную дату, определенную Правилами предоставления субсидии и (или) Договором.

<5> Заполняется в соответствии с пунктом 2.1 Договора на отчетный финансовый год. Указывается объем Субсидии, предоставленной в соответствии с Договором.

<6> Указывается сумма, на которую подлежит уменьшению объем Субсидии, определяемой в соответствии с Правилами предоставления субсидии.

<7> Указывается объем перечисленной Получателю Субсидии, подлежащей возврату в городской бюджет.

<8> Указывается сумма штрафных санкций (пени), подлежащих перечислению в городской бюджет, в случае, если Правилами предоставления субсидии предусмотрено применение штрафных санкций. Показатели формируются по окончании срока действия Договора, если иное не установлено Правилами предоставления субсидии.;

Приложение № 2
к распоряжению директора
департамента финансов
Администрации муниципального
образования «Город Архангельск»
от 17.11.2020 № 73р

"Приложение №1
к типовой форме договора о предоставлении
из городского бюджета субсидии
юридическому лицу (за исключением
государственного (муниципального)
учреждения), индивидуальному предпринимателю,
физическому лицу – производителю товаров,
работ, услуг на финансовое обеспечение затрат
в связи с производством (реализацией) товаров
(за исключением подакцизных товаров,
кроме автомобилей легковых и мотоциклов,
винодельческих продуктов, произведенных
из выращенного на территории Российской
Федерации винограда), выполнением работ,
оказанием услуг

Приложение № ____
к Договору о предоставлении субсидии
от ____ № ____
(Приложение № ____
к Дополнительному соглашению
от ____ № ____)

Отчет о достижении значений результатов предоставления субсидии по состоянию на " _ " _____ 20_ г.

Наименование Получателя _____
ИНН _____ <1>
Наименование главного распорядителя
средств городского бюджета _____
(орган)

Вид документа _____
(первичный - "0", уточненный - "1", "2", "3", "...") <2>

Периодичность: _____
(месячная; квартальная; годовая)

1. Информация о достижении значений результатов предоставления Субсидии

Направление расходов	Наименование показателя	Единица измерения	Плановое значение показателя	Достигнутое значение показателя по состоянию на отчетную дату <3>	Отклонение от планового значения		Причина отклонения
					в абсолютных величинах (гр. 5 - гр. 4)	в процентах (гр. 6 / гр. 4 x 100%)	
1	2	3	4	5	6	7	8
	В том числе:						
	В том числе:						

Руководитель _____
(уполномоченное лицо) (подпись) (расшифровка подписи)

МП (при наличии)

Исполнитель _____
(должность) (фамилия, инициалы) (телефон)

" _ " _____ 20_ г.

2. Сведения о принятии отчета о достижении значений результатов предоставления Субсидии <4>

Наименование показателя	Код по бюджетной классификации городского бюджета	Сумма, руб.	
		с начала заключения Договора	из них с начала текущего финансового года
1	2	3	4
Размер Субсидии, предусмотренный Договором <5>			
Объем предоставленной Субсидии			
Объем Субсидии, потребность в которой не подтверждена <6>			
Объем Субсидии, подлежащей возврату в городской бюджет <7>			

Сумма штрафных санкций (пени), подлежащих перечислению в городской бюджет <8>			
---	--	--	--

Руководитель _____
(уполномоченное лицо) (орган) (должность) (подпись) (расшифровка подписи)

Исполнитель _____
(должность) (фамилия, инициалы) (телефон)

" _ " _____ 20_ г.

<1> Заполняется в случае, если Получателем является индивидуальный предприниматель или физическое лицо - производитель товаров, работ, услуг.

<2> При представлении уточненного отчета указывается номер корректировки (например, "1", "2", "3", "...").

<3> Указываются значения показателей, отраженных в графе 2, достигнутые Получателем на отчетную дату.

<4> Раздел 2 формируется органом по состоянию на 1 января года, следующего за отчетным (по окончании срока действия Договора) или на иную дату, определенную Правилами предоставления субсидии и (или) Договором.

<5> Заполняется в соответствии с пунктом 2.1 Договора на отчетный финансовый год. Указывается объем Субсидии, предоставленной в соответствии с Договором.

<6> Указывается сумма, на которую подлежит уменьшению объем Субсидии, определяемой в соответствии с Правилами предоставления субсидии.

<7> Указывается объем перечисленной Получателю Субсидии, подлежащей возврату в городской бюджет.

<8> Указывается сумма штрафных санкций (пени), подлежащих перечислению в городской бюджет, в случае, если Правилами предоставления субсидии предусмотрено применение штрафных санкций. Показатели формируются по окончании срока действия Договора, если иное не установлено Правилами предоставления субсидии;

Приложение №2
к типовой форме договора о предоставлении
из городского бюджета субсидии
юридическому лицу (за исключением
государственного (муниципального)
учреждения), индивидуальному предпринимателю,
физическому лицу – производителю товаров,
работ, услуг на финансовое обеспечение затрат
в связи с производством (реализацией) товаров
(за исключением подакцизных товаров,
кроме автомобилей легковых и мотоциклов,
винодельческих продуктов, произведенных
из выращенного на территории Российской
Федерации винограда), выполнением работ,
оказанием услуг

Приложение № ____
к Договору о предоставлении субсидии
от ____ № ____
(Приложение № ____
к Дополнительному соглашению
от ____ № ____)

Отчет о расходах, источником финансового обеспечения которых является Субсидия на " _ " _____ 20_ г. <1>

Наименование Получателя _____
Периодичность: _____

(месячная; квартальная; годовая)

Единица измерения: рубль (с точностью до второго десятичного знака)

Наименование показателя	Код строки	Сумма	
		Отчетный период	Нарастающим итогом с начала года
1	2	3	4
Остаток субсидии на начало года, всего:	100		
в том числе:			
потребность в котором подтверждена	110		
подлежащий возврату в городской бюджет	120		
Поступило средств, всего:	200		
в том числе:			
из городского бюджета	210		
дебиторской задолженности прошлых лет	220		
Выплаты по расходам, всего:	300		
в том числе:			
Выплаты персоналу, всего:	310		
из них:			
Закупка работ и услуг, всего:	320		
из них:			
Закупка произведенных активов, нематериальных активов, материальных запасов и основных средств, всего:	330		
из них:			
Перечисление средств в качестве взноса в уставный (складочный) капитал, вкладов в имущество другой организации (если положениями нормативных правовых актов, регулирующих порядок предоставления целевых средств, предусмотрена возможность их перечисления указанной организации), всего:	340		
из них:			
Выбытие со счетов:	350		
из них:			
Перечисление средств в целях их размещения на депозиты, в иные финансовые инструменты (если федеральными законами предусмотрена возможность такого размещения целевых средств), всего:	360		
из них:			
Уплата налогов, сборов и иных платежей в бюджеты бюджетной системы Российской Федерации, всего:	370		
из них:			
Иные выплаты, всего:	380		
из них:			
Выплаты по окончательным расчетам, всего:	390		
из них:			
Возвращено в городской бюджет, всего:	400		
в том числе:			
израсходованных не по целевому назначению	410		

в результате применения штрафных санкций	420		
Остаток Субсидии на конец отчетного периода, всего:	500		
в том числе:			
требуется в направлении на те же цели	510		
подлежит возврату	520		

Руководитель Получателя
(уполномоченное лицо)

(должность) (подпись) (расшифровка подписи)

Исполнитель

(должность) (фамилия, инициалы) (телефон)

"_ " 20_ г.

Отчет проверен

Руководитель

(уполномоченное лицо)

(орган) (должность) (подпись) (расшифровка подписи)

<1> Настоящий отчет составляется нарастающим итогом с начала текущего финансового года."

АДМИНИСТРАЦИЯ МУНИЦИПАЛЬНОГО ОБРАЗОВАНИЯ "ГОРОД АРХАНГЕЛЬСК"

ПОСТАНОВЛЕНИЕ

от 11 ноября 2020 г. № 5

Об установлении публичного сервитута

В соответствии с главой V.7 Земельного кодекса Российской Федерации, постановлением Правительства Российской Федерации от 24 февраля 2009 года № 160 "О порядке установления охранных зон объектов электросетевого хозяйства и особых условий использования земельных участков, расположенных в границах таких зон", Уставом муниципального образования "Город Архангельск", ходатайством ПАО "МРСК Северо-Запада" (ИНН 7802312751) и в целях размещения объекта электросетевого хозяйства (ВЛ-0,4КВ ОТ ТП-147 3,51КМ) Администрация муниципального образования "Город Архангельск" **постановляет:**

1. Утвердить прилагаемую схему границ публичного сервитута общей площадью 13048 кв. м, расположенного в границах следующих земельных участков:

земельный участок, расположенный по адресу: г. Архангельск, ул. Российская, дом 3, корпус 1, кадастровый номер 29:22:060406:8;

земельный участок, расположенный по адресу: г. Архангельск, территориальный округ Майская горка, по ул. Минской, кадастровый номер 29:22:060406:14;

земельный участок, расположенный по адресу: г. Архангельск, ул. Уральская, дом 4, кадастровый номер 29:22:060406:27;

земельный участок, расположенный по адресу: г. Архангельск, ул. Минская, дом 9, кадастровый номер 29:22:060406:73;

г. Архангельск, ул. Уральская, дом 13, кадастровый номер 29:22:060406:75;

установлено относительно ориентира, расположенного за пределами участка. Ориентир жилой дом. Участок находится примерно в 0,1 м от ориентира по направлению на юго-запад. Почтовый адрес ориентира: обл. Архангельская, г. Архангельск, ул. Уральская, дом 13, кадастровый номер 29:22:060406:76;

г. Архангельск, ул. Уральская, дом 24, кадастровый номер 29:22:060406:79;

г. Архангельск, территориальный округ Майская горка, ул. Российская, 9, кадастровый номер 29:22:060406:82;

г. Архангельск, ул. Российская, дом 5, корпус 1, кадастровый номер 29:22:060406:83;

установлено относительно ориентира, расположенного за пределами участка. Ориентир жилой дом. Участок находится примерно в 15 м от ориентира по направлению на юго-восток. Почтовый адрес ориентира: обл. Архангельская, г. Архангельск, ул. Минская, дом 5, кадастровый номер 29:22:060406:131;

установлено относительно ориентира, расположенного в границах участка. Ориентир жилой дом. Почтовый адрес ориентира: обл. Архангельская, г. Архангельск, ул. Минская, дом 11, кадастровый номер 29:22:060406:174;

установлено относительно ориентира, расположенного за пределами участка. Ориентир жилой дом. Участок находится примерно в 5 м от ориентира по направлению на запад. Почтовый адрес ориентира: обл. Архангельская, г. Архангельск, ул. Минская, дом 11, кадастровый номер 29:22:060406:175;

земельный участок, расположенный по адресу: установлено относительно ориентира, расположенного в границах участка. Ориентир жилой дом. Почтовый адрес ориентира: обл. Архангельская, г. Архангельск, ул. Российская, дом 7, корпус 1, кадастровый номер 29:22:060406:210;

земельный участок, расположенный по адресу: установлено относительно ориентира, расположенного в границах участка. Ориентир индивидуальный жилой дом. Почтовый адрес ориентира: Архангельская обл., г. Архангельск, территориальный округ Майская горка, ул. Холмогорская, дом 3, кадастровый номер 29:22:060406:218;

земельный участок, расположенный по адресу: г. Архангельск, территориальный округ Майская горка, ул. Холмогорская, 21, кадастровый номер 29:22:060406:222;

земельный участок, расположенный по адресу: г. Архангельск, территориальный округ Майская горка, ул. Донская, 10, кадастровый номер 29:22:060406:227;

земельный участок, расположенный по адресу: г. Архангельск, территориальный округ Майская горка, по ул. Холмогорской, кадастровый номер 29:22:060406:232;

земельный участок, расположенный по адресу: г. Архангельск, территориальный округ Майская горка, ул. Минская, 13, кадастровый номер 29:22:060406:249;

земельный участок, расположенный по адресу: г. Архангельск, территориальный округ Майская горка, ул. Российская, 20, кадастровый номер 29:22:060406:252;

земельный участок, расположенный по адресу: г. Архангельск, территориальный округ Майская горка, ул. Холмогорская, кадастровый номер 29:22:060406:2182;

земельный участок, расположенный по адресу: г. Архангельск, территориальный округ Майская горка, ул. Минская, д. 7, кадастровый номер 29:22:060406:2201;

земельный участок, расположенный по адресу: г. Архангельск, территориальный округ Майская горка, ул. Российская, 9, корп. 1/ул. Уральская, 2, кадастровый номер 29:22:060406:2091;

земельный участок, расположенный по адресу: г. Архангельск, по ул. Донской, д. 24, кадастровый номер 29:22:060406:4061;

земельный участок, расположенный по адресу: г. Архангельск, территориальный округ Майская Горка, ул. Российская, кадастровый номер 29:22:060406:4062;

земельный участок, расположенный по адресу: г. Архангельск, территориальный округ Майская Горка, по ул. Уральской, кадастровый номер 29:22:060406:4063;

земельный участок, расположенный по адресу: г. Архангельск, территориальный округ Майская Горка, ул. Донская, кадастровый номер 29:22:060406:4065;

земельный участок, расположенный по адресу: г. Архангельск, территориальный округ Майская Горка, ул. Российская, кадастровый номер 29:22:060406:4058;

земельный участок, расположенный по адресу: г. Архангельск, территориальный округ Майская Горка, ул. Минская, кадастровый номер 29:22:060406:4250;

земельный участок, расположенный по адресу: г. Архангельск, ул. Дачная, дом 19, кадастровый номер 29:22:060417:7;

земельный участок, расположенный по адресу: г. Архангельск, территориальный округ Майская Горка, ул. Почтовая, 52, кадастровый номер 29:22:060417:100;

земельный участок, расположенный по адресу: г. Архангельск, территориальный округ Майская Горка, ул. Почтовая, 50, кадастровый номер 29:22:060417:121;

земельный участок, расположенный по адресу: г. Архангельск, территориальный округ Майская Горка, ул. Дачная, 21, кадастровый номер 29:22:060417:1783;

земельный участок, расположенный по адресу: г. Архангельск, территориальный округ Майская Горка, ул. Почтовая, д. 53, кадастровый номер 29:22:060417:3401;

земельный участок, расположенный по адресу: г. Архангельск, кадастровый номер 29:22:000000:7385;

земельный участок, расположенный по адресу: г. Архангельск, территориальный округ Майская Горка, ул. Дачная, кадастровый номер 29:22:000000:12465.

2. Установить публичный сервитут на основании ходатайства ПАО "МРСК Северо-Запада" (местонахождение: 163045, г. Архангельск, Кузнецкий проезд, 4 проезд, строение 5, ИНН 7802312751, ОГРН 1047855175785) в соответствии с утвержденной настоящим постановлением схемой границ публичного сервитута общей площадью 13048 кв. м, расположенного в границах земельных участков с кадастровыми номерами 29:22:060406:8, 29:22:060406:14, 29:22:060406:27, 29:22:060406:73, 29:22:060406:175, 29:22:060406:210, 29:22:060406:218, 29:22:060406:222, 29:22:060406:227, 29:22:060406:232, 29:22:060406:249, 29:22:060406:252, 29:22:060406:2182, 29:22:060406:2201, 29:22:060406:2091, 29:22:060406:4061, 29:22:060406:4062, 29:22:060406:4063, 29:22:060406:4065, 29:22:060406:4250, 29:22:060417:7, 29:22:060417:100, 29:22:060417:121, 29:22:060417:1783, 29:22:060417:3401, 29:22:000000:7385, 29:22:000000:12465 (категория земель –

земли населенных пунктов) и земель кадастровых кварталов 29:22:060406, 29:22:060417, 29:22:060418, в целях размещения объекта электросетевого хозяйства (ВЛ-0,4КВ ОТ ТП-147 3,51КМ).

3. Публичный сервитут устанавливается на 49 лет с момента внесения сведений о нем в Единый государственный реестр недвижимости.

4. Срок, в течение которого в соответствии с расчетом заявителя использование земельных участков (их частей) и (или) расположенных на них объектов недвижимости будет затруднено: не устанавливается.

5. Департаменту муниципального имущества Администрации муниципального образования "Город Архангельск" в течение пяти рабочих дней со дня подписания настоящего постановления:

в установленном законом порядке направить копию настоящего постановления в Управление Федеральной службы государственной регистрации, кадастра и картографии по Архангельской области и Ненецкому автономному округу;

направить ПАО "МРСК Северо-Запада" копию настоящего постановления, сведения о правообладателях земельных участков с кадастровыми номерами 29:22:060406:8, 29:22:060406:14, 29:22:060406:27, 29:22:060406:73, 29:22:060406:75, 29:22:060406:76, 29:22:060406:79, 29:22:060406:82, 29:22:060406:83, 29:22:060406:131, 29:22:060406:174, 29:22:060406:175, 29:22:060406:210, 29:22:060406:218, 29:22:060406:222, 29:22:060406:227, 29:22:060406:232, 29:22:060406:249, 29:22:060406:252, 29:22:060406:2182, 29:22:060406:2201, 29:22:060406:2091, 29:22:060406:4061, 29:22:060406:4062, 29:22:060406:4063, 29:22:060406:4065, 29:22:060406:4058, 29:22:060406:4250, 29:22:060417:7, 29:22:060417:100, 29:22:060417:121, 29:22:060417:1783, 29:22:060417:3401, 29:22:000000:7385, 29:22:000000:12465, копии документов, подтверждающих права на указанные земельные участки;

обеспечить опубликование настоящего постановления на официальном информационном Интернет-портале муниципального образования "Город Архангельск" в сети Интернет.

6. Муниципальному учреждению "Информационно-издательский центр" муниципального образования "Город Архангельск" обеспечить опубликование настоящего постановления в газете "Архангельск – город воинской славы" в течение пяти рабочих дней со дня подписания настоящего постановления.

7. Публичный сервитут считается установленным со дня внесения сведений о нем в Единый государственный реестр недвижимости.

8. Контроль за исполнением постановления возложить на директора департамента муниципального имущества Администрации муниципального образования "Город Архангельск" Болтенкова Э.В.

Глава муниципального образования
"Город Архангельск"

Д.А. Морев

Приложение
УТВЕРЖДЕНА
постановлением Администрации
муниципального образования
"Город Архангельск"
от 11.11.2020 № 5

СХЕМА границ публичного сервитута

Для размещения ВЛ-0,4КВ ОТ ТП-147 3,51КМ на земельных участках с кадастровыми номерами 29:22:060406:8, 29:22:060406:14, 29:22:060406:27, 29:22:060406:73, 29:22:060406:75, 29:22:060406:76, 29:22:060406:79, 29:22:060406:82, 29:22:060406:83, 29:22:060406:131, 29:22:060406:174, 29:22:060406:175, 29:22:060406:210, 29:22:060406:218, 29:22:060406:222, 29:22:060406:227, 29:22:060406:232, 29:22:060406:249, 29:22:060406:252, 29:22:060406:2182, 29:22:060406:2201, 29:22:060406:2091, 29:22:060406:4061, 29:22:060406:4062, 29:22:060406:4063, 29:22:060406:4065, 29:22:060406:4058, 29:22:060406:4250, 29:22:060417:7, 29:22:060417:100, 29:22:060417:121, 29:22:060417:1783, 29:22:060417:3401, 29:22:000000:7385, 29:22:000000:12465 и земель кадастровых кварталов 29:22:060406, 29:22:060417, 29:22:060418



АДМИНИСТРАЦИЯ МУНИЦИПАЛЬНОГО ОБРАЗОВАНИЯ "ГОРОД АРХАНГЕЛЬСК"

ПОСТАНОВЛЕНИЕ

от 11 ноября 2020 г. № 6

Об установлении публичного сервитута

В соответствии с главой V.7 Земельного кодекса Российской Федерации, постановлением Правительства Российской Федерации от 24 февраля 2009 года № 160 "О порядке установления охранных зон объектов электросетевого хозяйства и особых условий использования земельных участков, расположенных в границах таких зон", Уставом муниципального образования "Город Архангельск", ходатайством ПАО "МРСК Северо-Запада" (ИНН 7802312751) и в целях размещения объекта электросетевого хозяйства (ВЛ-4 УЛ.СЕРАФИМОВИЧА 0,959КМ) Администрация муниципального образования "Город Архангельск" **постановляет:**

1. Утвердить прилагаемую схему границ публичного сервитута общей площадью 4201 кв. м, расположенного в границах следующих земельных участков:

земельный участок, расположенный по адресу (местоположение): г. Архангельск, Ломоносовский территориальный округ, по ул. Володарского, кадастровый номер 29:22:050509:1233;

земельный участок, расположенный по адресу (местоположение): г. Архангельск, Ломоносовский территориальный округ, по ул. Серафимовича, д. 35, кадастровый номер 29:22:050509:1456;

земельный участок, расположенный по адресу (местоположение): г. Архангельск, Ломоносовский территориальный округ, кадастровый номер 29:22:050509:1440;

земельный участок, расположенный по адресу (местоположение): установлено относительно ориентира, расположенного в границах участка. Ориентир здание. Почтовый адрес ориентира: обл. Архангельская, г. Архангельск, ул. Серафимовича, дом 30, кадастровый номер 29:22:050509:51;

земельный участок, расположенный по адресу (местоположение): г. Архангельск, проспект Ломоносова, дом 92, кадастровый номер 29:22:050509:27;

земельный участок, расположенный по адресу (местоположение): г. Архангельск, Ломоносовский территориальный округ, ул. Серафимовича, 30, корп. 1, кадастровый номер 29:22:050509:1422;
земельный участок, расположенный по адресу (местоположение): г. Архангельск, Ломоносовский территориальный округ, кадастровый номер 29:22:050509:1429;
земельный участок, расположенный по адресу (местоположение): г. Архангельск, проспект Ломоносова, дом 90, кадастровый номер 29:22:050509:6;
земельный участок, расположенный по адресу (местоположение): г. Архангельск, Ломоносовский территориальный округ, ул. Серафимовича, кадастровый номер 29:22:050513:1563;
земельный участок, расположенный по адресу (местоположение): г. Архангельск, Ломоносовский территориальный округ по проспекту Чумбарова-Лучинского, кадастровый номер 29:22:050513:1732;
земельный участок, расположенный по адресу (местоположение): г. Архангельск, Ломоносовский территориальный округ, проспект Чумбарова-Лучинского, дом 9, кадастровый номер 29:22:050513:28;
земельный участок, расположенный по адресу (местоположение): г. Архангельск, проспект Чумбарова-Лучинского, дом 15, корпус 1, кадастровый номер 29:22:050513:51;
земельный участок, расположенный по адресу (местоположение): г. Архангельск, Ломоносовский территориальный округ, кадастровый номер 29:22:050519:420;
земельный участок, расположенный по адресу (местоположение): установлено относительно ориентира, расположенного за пределами участка. Ориентир здание театра кукол. Участок находится примерно в 1 м от ориентира по направлению на юго-восток. Почтовый адрес ориентира: обл. Архангельская, г. Архангельск, проспект Троицкий, дом 5, кадастровый номер 29:22:050519:31;
земельный участок, расположенный по адресу (местоположение): г. Архангельск, Ломоносовский территориальный округ, по проспекту Троицкому, кадастровый номер 29:22:050519:698;
земельный участок, расположенный по адресу (местоположение): г. Архангельск, Ломоносовский территориальный округ, кадастровый номер 29:22:000000:7511;
земельный участок, расположенный по адресу (местоположение): г. Архангельск, Ломоносовский территориальный округ, проспект Троицкий, кадастровый номер 29:22:000000:7920.
2. Установить публичный сервитут на основании ходатайства ПАО "МРСК Северо-Запада" (местонахождение: 163045, г. Архангельск, Кузнечихинский промузел, 4 проезд, строение 5, ИНН 7802312751, ОГРН 1047855175785) в соответствии с утвержденной настоящим постановлением схемой границ публичного сервитута общей площадью 4201 кв. м, расположенного в границах земельных участков с кадастровыми номерами 29:22:050509:1233, 29:22:050509:1456, 29:22:050509:1440, 29:22:050509:51, 29:22:050509:27, 29:22:050509:1422, 29:22:050509:1429, 29:22:050509:6, 29:22:050513:1563, 29:22:050513:1732, 29:22:050513:28, 29:22:050513:51, 29:22:050519:420, 29:22:050519:31, 29:22:050519:698, 29:22:000000:7511, 29:22:000000:7920 (категория земель – земли населенных пунктов) и земель кадастровых кварталов 29:22:050513, 29:22:050509, в целях размещения объекта электросетевого хозяйства (ВЛ-4 УЛ. СЕРАФИМОВИЧА 0,959КМ).
3. Публичный сервитут устанавливается на 49 лет с момента внесения сведений о нем в Единый государственный реестр недвижимости.
4. Срок, в течение которого в соответствии с расчетом заявителя использование земельных участков (их частей) и (или) расположенных на них объектов недвижимости будет затруднено: не устанавливается.
5. Департаменту муниципального имущества Администрации муниципального образования "Город Архангельск" в течение пяти рабочих дней со дня подписания настоящего постановления:
в установленном законом порядке направить копию настоящего постановления в Управление Федеральной службы государственной регистрации, кадастра и картографии по Архангельской области и Ненецкому автономному округу;
направить ПАО "МРСК Северо-Запада" копию настоящего постановления, сведения о правообладателях земельных участков с кадастровыми номерами 29:22:050509:1233, 29:22:050509:1456, 29:22:050509:1440, 29:22:050509:51, 29:22:050509:27, 29:22:050509:1422, 29:22:050509:1429, 29:22:050509:6, 29:22:050513:1563, 29:22:050513:1732, 29:22:050513:28, 29:22:050513:51, 29:22:050519:420, 29:22:050519:31, 29:22:050519:698, 29:22:000000:7511, 29:22:000000:7920, копии документов, подтверждающих права на указанные земельные участки;
обеспечить опубликование настоящего постановления на официальном информационном Интернет-портале муниципального образования "Город Архангельск" в сети Интернет.
6. Муниципальному учреждению "Информационно-издательский центр" муниципального образования "Город Архангельск" обеспечить опубликование настоящего постановления в газете "Архангельск – город воинской славы" в течение пяти рабочих дней со дня подписания настоящего постановления.
7. Публичный сервитут считается установленным со дня внесения сведений о нем в Единый государственный реестр недвижимости.
8. Контроль за исполнением постановления возложить на директора департамента муниципального имущества Администрации муниципального образования "Город Архангельск" Болтенкова Э.В.


Глава муниципального образования
"Город Архангельск"

Д.А. Морев

Приложение
УТВЕРЖДЕНА
постановлением Администрации
муниципального образования
"Город Архангельск"
от 11.11.2020 № 6

СХЕМА границ публичного сервитута

Для размещения ВЛ-4 УЛ. СЕРАФИМОВИЧА 0,959КМ на земельных участках с кадастровыми номерами 29:22:050509:1233, 29:22:050509:1456, 29:22:050509:1440, 29:22:050509:51, 29:22:050509:27, 29:22:050509:1422, 29:22:050509:1429, 29:22:050509:6, 29:22:050513:1563, 29:22:050513:1732, 29:22:050513:28, 29:22:050513:51, 29:22:050519:420, 29:22:050519:31, 29:22:050519:698, 29:22:000000:7511, 29:22:000000:7920 и земель кадастровых кварталов 29:22:050513, 29:22:050509



АДМИНИСТРАЦИЯ МУНИЦИПАЛЬНОГО ОБРАЗОВАНИЯ "ГОРОД АРХАНГЕЛЬСК"

ПОСТАНОВЛЕНИЕ

от 18 ноября 2020 г. № 40

Об установлении публичного сервитута

В соответствии с главой V7 Земельного кодекса Российской Федерации, постановлением Правительства Российской Федерации от 24 февраля 2009 года № 160 "О порядке установления охранных зон объектов электросетевого хозяйства и особых условий использования земельных участков, расположенных в границах таких зон", Уставом муниципального образования "Город Архангельск", ходатайством ПАО "МРСК Северо-Запада" (ИНН 7802312751) и в целях размещения объекта электросетевого хозяйства (ВЛ-0,4 ТП178-Д 361КВ) Администрация муниципального образования "Город Архангельск" постановляет:

1. Утвердить прилагаемую схему границ публичного сервитута общей площадью 3509 кв. м, расположенного в границах следующих земельных участков:
земельный участок, расположенный по адресу (местоположение): г. Архангельск, территориальный округ Варавино-Фактория, ул. Воронина В.И., 45, корп. 3, кадастровый номер 29:22:070202:1276;
земельный участок, расположенный по адресу (местоположение): установлено относительно ориентира, расположенного в границах участка. Ориентир здание теплового пункта. Почтовый адрес ориентира: обл. Архангельская, г. Архангельск, ул. Холмогорская, дом 35, корпус 4, строение 1, кадастровый номер 29:22:070202:38.
2. Установить публичный сервитут на основании ходатайства ПАО "МРСК Северо-Запада" (местонахождение: 163045, г. Архангельск, Кузнечихинский промузел, 4 проезд, строение 5, ИНН 7802312751, ОГРН 1047855175785) в соответствии с утвержденной настоящим постановлением схемой границ публичного сервитута общей площадью 3509 кв. м, расположенного в границах земельных участков с кадастровыми номерами 29:22:070202:1276, 29:22:070202:38 (категория земель – земли населенных пунктов) и земель кадастрового квартала 29:22:070202, в целях размещения объекта электросетевого хозяйства (ВЛ-0,4 ТП178-Д 361КВ).
3. Публичный сервитут устанавливается на 49 лет с момента внесения сведений о нем в Единый государственный реестр недвижимости.
4. Срок, в течение которого в соответствии с расчетом заявителя использование земельных участков (их частей) и (или) расположенных на них объектов недвижимости будет затруднено: не устанавливается.
5. Департаменту муниципального имущества Администрации муниципального образования "Город Архангельск" в течение пяти рабочих дней со дня подписания настоящего постановления:
в установленном законом порядке направить копию настоящего постановления в Управление Федеральной службы государственной регистрации, кадастра и картографии по Архангельской области и Ненецкому автономному округу;
направить ПАО "МРСК Северо-Запада" копию настоящего постановления, сведения о правообладателях земельных участков с кадастровыми номерами 29:22:070202:1276, 29:22:070202:38, копии документов, подтверждающих права на указанные земельные участки;
обеспечить опубликование настоящего постановления на официальном информационном Интернет-портале муниципального образования "Город Архангельск" в сети Интернет.
6. Муниципальному учреждению "Информационно-издательский центр" муниципального образования "Город Архангельск" обеспечить опубликование настоящего постановления в газете "Архангельск – город воинской славы" в течение пяти рабочих дней со дня подписания настоящего постановления.
7. Публичный сервитут считается установленным со дня внесения сведений о нем в Единый государственный реестр недвижимости.
8. Контроль за исполнением постановления возложить на директора департамента муниципального имущества Администрации муниципального образования "Город Архангельск" Болтенкова Э.В.

Глава муниципального образования
"Город Архангельск"

Д.А. Морев

Приложение
УТВЕРЖДЕНА
постановлением Администрации
муниципального образования
"Город Архангельск"
от 18.11.2020 № 40

СХЕМА границ публичного сервитута

Для размещения ВЛ-0,4 ТП178-Д 361КВ на земельных участках с кадастровыми номерами 29:22:070202:1276, 29:22:070202:38 и земель кадастрового квартала 29:22:070202



АДМИНИСТРАЦИЯ МУНИЦИПАЛЬНОГО ОБРАЗОВАНИЯ "ГОРОД АРХАНГЕЛЬСК"

ПОСТАНОВЛЕНИЕ

от 18 ноября 2020 г. № 41

Об установлении публичного сервитута

В соответствии с главой V7 Земельного кодекса Российской Федерации, постановлением Правительства Российской Федерации от 24 февраля 2009 года № 160 "О порядке установления охранных зон объектов электросетевого хозяйства и особых условий использования земельных участков, расположенных в границах таких зон", Уставом муниципального образования "Город Архангельск", ходатайством ПАО "МРСК Северо-Запада" (ИНН 7802312751) и в целях размещения объекта электросетевого

хозяйства (ВЛ-0,4кв от ТП-269 вывод Мещерского-Ярославская) Администрация муниципального образования "Город Архангельск" **постановляет:**

1. Утвердить прилагаемую схему границ публичного сервитута общей площадью 1385 кв. м, расположенного в границах следующих земельных участков:
земельный участок, расположенный по адресу (местоположение): г. Архангельск, Соломбальский территориальный округ, ул. Мещерского, д. 28, кадастровый номер 29:22:022511:380;
земельный участок, расположенный по адресу (местоположение): г. Архангельск, Соломбальский территориальный округ, ул. Мещерского, д. 32, кадастровый номер 29:22:022511:408.
2. Установить публичный сервитут на основании ходатайства ПАО "МРСК Северо-Запада" (местонахождение: 163045, г. Архангельск, Кузнечихинский промузел, 4 проезд, строение 5, ИНН 7802312751, ОГРН 1047855175785) в соответствии с утвержденной настоящим постановлением схемой границ публичного сервитута общей площадью 1385 кв. м, расположенного в границах земельных участков с кадастровыми номерами 29:22:071103:377, 29:22:022511:380, 29:22:022511:408 (категория земель – земли населенных пунктов) и земель кадастровых кварталов 29:22:022511, 29:22:022512, в целях размещения объекта электросетевого хозяйства (ВЛ-0,4кв от ТП-269 вывод Мещерского-Ярославская).
3. Публичный сервитут устанавливается на 49 лет с момента внесения сведений о нем в Единый государственный реестр недвижимости.
4. Срок, в течение которого в соответствии с расчетом заявителя использование земельных участков (их частей) и (или) расположенных на них объектов недвижимости будет затруднено: не устанавливается.
5. Департаменту муниципального имущества Администрации муниципального образования "Город Архангельск" в течение пяти рабочих дней со дня подписания настоящего постановления:
в установленном законом порядке направить копию настоящего постановления в Управление Федеральной службы государственной регистрации, кадастра и картографии по Архангельской области и Ненецкому автономному округу;
направить ПАО "МРСК Северо-Запада" копию настоящего постановления, сведения о правообладателях земельных участков с кадастровыми номерами 29:22:022511:380, 29:22:022511:408, копии документов, подтверждающих права на указанные земельные участки;
обеспечить опубликование настоящего постановления на официальном информационном Интернет-портале муниципального образования "Город Архангельск" в сети Интернет.
6. Муниципальному учреждению "Информационно-издательский центр" муниципального образования "Город Архангельск" обеспечить опубликование настоящего постановления в газете "Архангельск – город воинской славы" в течение пяти рабочих дней со дня подписания настоящего постановления.
7. Публичный сервитут считается установленным со дня внесения сведений о нем в Единый государственный реестр недвижимости.
8. Контроль за исполнением постановления возложить на директора департамента муниципального имущества Администрации муниципального образования "Город Архангельск" Болтенкова Э.В.

Глава муниципального образования
"Город Архангельск"

Д.А. Морев

Приложение
УТВЕРЖДЕНА
постановлением Администрации
муниципального образования
"Город Архангельск"
от 18.11.2020 № 41

СХЕМА
границ публичного сервитута

Для размещения ВЛ-0,4кв от ТП-269 вывод Мещерского-Ярославская на земельных участках с кадастровыми номерами 29:22:022511:380, 29:22:022511:408 и земель кадастровых кварталов 29:22:022511, 29:22:022512



АДМИНИСТРАЦИЯ МУНИЦИПАЛЬНОГО ОБРАЗОВАНИЯ
"ГОРОД АРХАНГЕЛЬСК"

ПОСТАНОВЛЕНИЕ

от 18 ноября 2020 г. № 42

Об установлении публичного сервитута

В соответствии с главой V.7 Земельного кодекса Российской Федерации, постановлением Правительства Российской Федерации от 24 февраля 2009 года № 160 "О порядке установления охранных зон объектов электросетевого хозяйства и особых условий использования земельных участков, расположенных в границах таких зон", Уставом муниципального образования "Город Архангельск", ходатайством ПАО "МРСК Северо-Запада" (ИНН 7802312751) и в целях размещения объекта электросетевого хозяйства (ВЛ-0,4КВ ОТ ТП-358 0,42КМ) Администрация муниципального образования "Город Архангельск" **постановляет:**

1. Утвердить прилагаемую схему границ публичного сервитута общей площадью 2065 кв. м, расположенного в границах следующих земельных участков:
земельный участок, расположенный по адресу (местоположение): г. Архангельск, Исакогорский территориальный округ, ул. Рейдовой, д. 19, кадастровый номер 29:22:080505:1740;
земельный участок, расположенный по адресу (местоположение): г. Архангельск, ул. Рейдовая, дом 3, кадастровый номер 29:22:080505:30;
земельный участок, расположенный по адресу (местоположение): установлено относительно ориентира, расположенного в границах участка. Ориентир жилой дом. Почтовый адрес ориентира: Архангельская обл., г. Архангельск, Исакогорский округ, ул. Рейдовая, дом 16, кадастровый номер 29:22:080505:87;
земельный участок, расположенный по адресу (местоположение): г. Архангельск, Исакогорский территориальный округ, ул. Рейдовая, д. 16, корп. 1, кадастровый номер 29:22:080505:1735;

- земельный участок, расположенный по адресу (местоположение): г. Архангельск, Исакогорский территориальный округ, по ул. Рейдовой, 37, кадастровый номер 29:22:080505:1619;
- земельный участок, расположенный по адресу (местоположение): г. Архангельск, Исакогорский территориальный округ, ул. Рейдовая, дом 17, кадастровый номер 29:22:080505:45;
- земельный участок, расположенный по адресу (местоположение): г. Архангельск, ул. Рейдовая, дом 18, кадастровый номер 29:22:080505:46;
- земельный участок, расположенный по адресу (местоположение): г. Архангельск, Исакогорский территориальный округ, по ул. Рейдовой, д. 19, кадастровый номер 29:22:080505:1739;
- земельный участок, расположенный по адресу (местоположение): г. Архангельск, ул. Рейдовая, дом 19а, кадастровый номер 29:22:080505:49;
- земельный участок, расположенный по адресу (местоположение): г. Архангельск, ул. Рейдовая, дом 20, кадастровый номер 29:22:080505:50;
- земельный участок, расположенный по адресу (местоположение): г. Архангельск, ул. Рейдовая, дом 21, кадастровый номер 29:22:080505:51;
- земельный участок, расположенный по адресу (местоположение): г. Архангельск, Исакогорский территориальный округ, ул. Рейдовая, д. 24, кадастровый номер 29:22:080505:1571;
- земельный участок, расположенный по адресу (местоположение): установлено относительно ориентира, расположенного в границах участка. Ориентир жилой дом. Почтовый адрес ориентира: обл. Архангельская, г. Архангельск, ул. Рейдовая, дом 26, кадастровый номер 29:22:080505:85;
- земельный участок, расположенный по адресу (местоположение): г. Архангельск, ул. Рейдовая, дом 1, кадастровый номер 29:22:080505:66.
2. Установить публичный сервитут на основании ходатайства ПАО "МРСК Северо-Запада" (местонахождение: 163045, г. Архангельск, Кузнечихинский промузел, 4 проезд, строение 5, ИНН 7802312751, ОГРН 1047855175785) в соответствии с утвержденной настоящим постановлением схемой границ публичного сервитута общей площадью 2065 кв. м, расположенного в границах земельных участков с кадастровыми номерами 29:22:080505:1740, 29:22:080505:30, 29:22:080505:87, 29:22:080505:1735, 29:22:080505:1619, 29:22:080505:45, 29:22:080505:46, 29:22:080505:1739, 29:22:080505:49, 29:22:080505:50, 29:22:080505:51, 29:22:080505:1571, 29:22:080505:85, 29:22:080505:66 (категория земель – земли населенных пунктов) и земель кадастрового квартала 29:22:080505, в целях размещения объекта электросетевого хозяйства (ВЛ-0,4КВ ОТ ТП-358 0,42КМ).
3. Публичный сервитут устанавливается на 49 лет с момента внесения сведений о нем в Единый государственный реестр недвижимости.
4. Срок, в течение которого в соответствии с расчетом заявителя использование земельных участков (их частей) и (или) расположенных на них объектов недвижимости будет затруднено: не устанавливается.
5. Департаменту муниципального имущества Администрации муниципального образования "Город Архангельск" в течение пяти рабочих дней со дня подписания настоящего постановления:
в установленном законом порядке направить копию настоящего постановления в Управление Федеральной службы государственной регистрации, кадастра и картографии по Архангельской области и Ненецкому автономному округу;
направить ПАО "МРСК Северо-Запада" копию настоящего постановления, сведения о правообладателях земельных участков с кадастровыми номерами 29:22:080505:1740, 29:22:080505:30, 29:22:080505:87, 29:22:080505:1735, 29:22:080505:1619, 29:22:080505:45, 29:22:080505:46, 29:22:080505:1739, 29:22:080505:49, 29:22:080505:50, 29:22:080505:51, 29:22:080505:1571, 29:22:080505:85, 29:22:080505:66, копии документов, подтверждающих права на указанные земельные участки;
обеспечить опубликование настоящего постановления на официальном информационном Интернет-портале муниципального образования "Город Архангельск" в сети Интернет.
6. Муниципальному учреждению "Информационно-издательский центр" муниципального образования "Город Архангельск" обеспечить опубликование настоящего постановления в газете "Архангельск – город воинской славы" в течение пяти рабочих дней со дня подписания настоящего постановления.
7. Публичный сервитут считается установленным со дня внесения сведений о нем в Единый государственный реестр недвижимости.
8. Контроль за исполнением постановления возложить на директора департамента муниципального имущества Администрации муниципального образования "Город Архангельск" Болтенкова Э.В.


Глава муниципального образования
"Город Архангельск"

Д.А. Морев

Приложение
УТВЕРЖДЕНА
постановлением Администрации
муниципального образования
"Город Архангельск"
от 18.11.2020 № 42

СХЕМА
границ публичного сервитута

Для размещения ВЛ-0,4КВ ОТ ТП-358 0,42КМ на земельных участках с кадастровыми номерами 29:22:080505:1740, 29:22:080505:30, 29:22:080505:87, 29:22:080505:1735, 29:22:080505:1619, 29:22:080505:45, 29:22:080505:46, 29:22:080505:1739, 29:22:080505:49, 29:22:080505:50, 29:22:080505:51, 29:22:080505:1571, 29:22:080505:85, 29:22:080505:66 и земель кадастрового квартала 29:22:080505



АДМИНИСТРАЦИЯ МУНИЦИПАЛЬНОГО ОБРАЗОВАНИЯ
"ГОРОД АРХАНГЕЛЬСК"

ПОСТАНОВЛЕНИЕ

от 18 ноября 2020 г. № 43

Об установлении публичного сервитута

В соответствии с главой V.7 Земельного кодекса Российской Федерации, постановлением Правительства Российской Федерации от 24 февраля 2009 года № 160 "О порядке установления охранных зон объектов электросетевого хозяйства и особых условий использования земельных участков, расположенных в границах таких зон", Уставом муниципального образования "Город Архангельск", ходатайством ПАО "МРСК Северо-Запада" (ИНН 7802312751) и в целях размещения объекта электросетевого хозяйства (ВЛ-0,4КВ ОТ ТП-358 0,42КМ) Администрация муниципального образования "Город Архангельск" **постановляет:**

зон объектов электросетевого хозяйства и особых условий использования земельных участков, расположенных в границах таких зон", Уставом муниципального образования "Город Архангельск", ходатайством ПАО "МРСК Северо-Запада" (ИНН 7802312751) и в целях размещения объекта электросетевого хозяйства (ВЛ-0,4кВ ТП-157 2,01КМ) Администрация муниципального образования "Город Архангельск" **постановляет:**

1. Утвердить прилагаемую схему границ публичного сервитута общей площадью 5672 кв. м, расположенного в границах следующих земельных участков:
земельный участок, расположенный по адресу (местоположение): г. Архангельск, территориальный округ Варавино-Фактория, по ул. Воронина В.И., 14, кадастровый номер 29:22:071103:377;
земельный участок, расположенный по адресу (местоположение): г. Архангельск, ул. Пушкина, дом 17, кадастровый номер 29:22:071102:5;
земельный участок, расположенный по адресу (местоположение): г. Архангельск, территориальный округ Варавино-Фактория, кадастровый номер 29:22:000000:7423;
земельный участок, расположенный по адресу (местоположение): г. Архангельск, территориальный округ Варавино-Фактория, ул. Революции, кадастровый номер 29:22:000000:12561;
земельный участок, расположенный по адресу (местоположение): г. Архангельск, территориальный округ Варавино-Фактория, по ул. Воронина В.И., кадастровый номер 29:22:000000:8679.
2. Установить публичный сервитут на основании ходатайства ПАО "МРСК Северо-Запада" (местонахождение: 163045, г. Архангельск, Кузнечихинский промузел, 4 проезд, строение 5, ИНН 7802312751, ОГРН 1047855175785) в соответствии с утвержденной настоящим постановлением схемой границ публичного сервитута общей площадью 5672 кв. м, расположенного в границах земельных участков с кадастровыми номерами 29:22:071103:377, 29:22:071102:5, 29:22:000000:7423, 29:22:000000:12561, 29:22:000000:8679 (категория земель – земли населенных пунктов) и земель кадастровых кварталов 29:22:071102, 29:22:071103, 29:22:071104, в целях размещения объекта электросетевого хозяйства (ВЛ-0,4кВ ТП-157 2,01КМ).
3. Публичный сервитут устанавливается на 49 лет с момента внесения сведений о нем в Единый государственный реестр недвижимости.
4. Срок, в течение которого в соответствии с расчетом заявителя использование земельных участков (их частей) и (или) расположенных на них объектов недвижимости будет затруднено: не устанавливается.
5. Департаменту муниципального имущества Администрации муниципального образования "Город Архангельск" в течение пяти рабочих дней со дня подписания настоящего постановления:
в установленном законом порядке направить копию настоящего постановления в Управление Федеральной службы государственной регистрации, кадастра и картографии по Архангельской области и Ненецкому автономному округу;
направить ПАО "МРСК Северо-Запада" копию настоящего постановления, сведения о правообладателях земельных участков с кадастровыми номерами 29:22:071103:377, 29:22:071102:5, 29:22:000000:7423, 29:22:000000:12561, 29:22:000000:8679, копии документов, подтверждающих права на указанные земельные участки;
обеспечить опубликование настоящего постановления на официальном информационном Интернет-портале муниципального образования "Город Архангельск" в сети Интернет.
6. Муниципальному учреждению "Информационно-издательский центр" муниципального образования "Город Архангельск" обеспечить опубликование настоящего постановления в газете "Архангельск – город воинской славы" в течение пяти рабочих дней со дня подписания настоящего постановления.
7. Публичный сервитут считается установленным со дня внесения сведений о нем в Единый государственный реестр недвижимости.
8. Контроль за исполнением постановления возложить на директора департамента муниципального имущества Администрации муниципального образования "Город Архангельск" Болтенкова Э.В.

Глава муниципального образования
"Город Архангельск"

Д.А. Морев

Приложение
УТВЕРЖДЕНА
постановлением Администрации
муниципального образования
"Город Архангельск"
от 18.11.2020 № 43

СХЕМА границ публичного сервитута

Для размещения ВЛ-0,4кВ ТП-157 2,01КМ на земельных участках с кадастровыми номерами 29:22:071103:377, 29:22:071102:5, 29:22:000000:7423, 29:22:000000:12561, 29:22:000000:8679 и земель кадастровых кварталов 29:22:071102, 29:22:071103, 29:22:071104

Планиш публичного сервитута: 5672 кв.м



№	Кадастровый номер	Площадь, кв. м	Категория земель	Вид собственности	Имя собственника
1	29:22:071103:377	1000	земли населенных пунктов	частная	Иванов И.И.
2	29:22:071102:5	1000	земли населенных пунктов	частная	Петров П.П.
3	29:22:000000:7423	1000	земли населенных пунктов	муниципальная	Муниципальное образование "Город Архангельск"
4	29:22:000000:12561	1000	земли населенных пунктов	муниципальная	Муниципальное образование "Город Архангельск"
5	29:22:000000:8679	1000	земли населенных пунктов	муниципальная	Муниципальное образование "Город Архангельск"

АДМИНИСТРАЦИЯ МУНИЦИПАЛЬНОГО ОБРАЗОВАНИЯ
"ГОРОД АРХАНГЕЛЬСК"

ПОСТАНОВЛЕНИЕ

от 18 ноября 2020 г. № 44

Об установлении публичного сервитута

В соответствии с главой V.7 Земельного кодекса Российской Федерации, постановлением Правительства Российской Федерации от 24 февраля 2009 года № 160 "О порядке установления охранных зон объектов электросетевого хозяйства и особых условий использования земельных участков, рас-

положенных в границах таких зон", Уставом муниципального образования "Город Архангельск", ходатайством ПАО "МРСК Северо-Запада" (ИНН 7802312751) и в целях размещения объекта электросетевого хозяйства (ВЛ-0,4кВ ул. Левачева) Администрация муниципального образования "Город Архангельск" **постановляет:**

1. Утвердить прилагаемую схему границ публичного сервитута общей площадью 1393 кв. м, расположенного в границах следующих земельных участков:
земельный участок, расположенный по адресу (местоположение): г. Архангельск, Соломбальский территориальный округ, проспект Никольский, кадастровый номер 29:22:022532:240;
земельный участок, расположенный по адресу (местоположение): г. Архангельск, проспект Никольский, дом 55, корпус 1, кадастровый номер 29:22:022532:2;
земельный участок, расположенный по адресу (местоположение): г. Архангельск, Соломбальский территориальный округ, по проспекту Никольскому, кадастровый номер 29:22:000000:8690;
земельный участок, расположенный по адресу (местоположение): г. Архангельск, проспект Никольский, дом 45, кадастровый номер 29:22:022532:1.
2. Установить публичный сервитут на основании ходатайства ПАО "МРСК Северо-Запада" (местонахождение: 163045, г. Архангельск, Кузнечихинский промузел, 4 проезд, строение 5, ИНН 7802312751, ОГРН 1047855175785) в соответствии с утвержденной настоящим постановлением схемой границ публичного сервитута общей площадью 1393 кв. м, расположенного в границах земельных участков с кадастровыми номерами 29:22:022532:240, 29:22:022532:2, 29:22:000000:8690, 29:22:022532:1 (категория земель – земли населенных пунктов) и земель кадастрового квартала 29:22:022532, в целях размещения объекта электросетевого хозяйства (ВЛ-0,4кВ ул. Левачева).
3. Публичный сервитут устанавливается на 49 лет с момента внесения сведений о нем в Единый государственный реестр недвижимости.
4. Срок, в течение которого в соответствии с расчетом заявителя использование земельных участков (их частей) и (или) расположенных на них объектов недвижимости будет затруднено: не устанавливается.
5. Департаменту муниципального имущества Администрации муниципального образования "Город Архангельск" в течение пяти рабочих дней со дня подписания настоящего постановления:
в установленном законом порядке направить копию настоящего постановления в Управление Федеральной службы государственной регистрации, кадастра и картографии по Архангельской области и Ненецкому автономному округу;
направить ПАО "МРСК Северо-Запада" копию настоящего постановления, сведения о правообладателях земельных участков с кадастровыми номерами 29:22:022532:240, 29:22:022532:2, 29:22:000000:8690, 29:22:022532:1, копии документов, подтверждающих права на указанные земельные участки;
обеспечить опубликование настоящего постановления на официальном информационном Интернет-портале муниципального образования "Город Архангельск" в сети Интернет.
6. Муниципальному учреждению "Информационно-издательский центр" муниципального образования "Город Архангельск" обеспечить опубликование настоящего постановления в газете "Архангельск – город воинской славы" в течение пяти рабочих дней со дня подписания настоящего постановления.
7. Публичный сервитут считается установленным со дня внесения сведений о нем в Единый государственный реестр недвижимости.
8. Контроль за исполнением постановления возложить на директора департамента муниципального имущества Администрации муниципального образования "Город Архангельск" Болтенкова Э.В.

Глава муниципального образования
"Город Архангельск"

Д.А. Морев

Приложение
УТВЕРЖДЕНА
постановлением Администрации
муниципального образования
"Город Архангельск"
от 18.11.2020 № 44

СХЕМА границ публичного сервитута

Для размещения ВЛ-0,4кВ ул. Левачева на земельных участках с кадастровыми номерами 29:22:022532:240, 29:22:022532:2, 29:22:000000:8690, 29:22:022532:1 и земель кадастрового квартала 29:22:022532

Планиш публичного сервитута: 1393 кв.м



Масштаб 1:2000

Условные обозначения:

- ВЛ-0,4кВ ул. Левачева
- — характерная точка границ, системы о которой требуется определить ее положение на местности
- границы публичного сервитута
- существующая часть границ, отображенная в ЕГРН и кадастрах о которой достаточно для определения ее местоположения
- границы кадастрового квартала
- 29:22:022532 — номер кадастрового квартала
- границы объектов капитального строительства
- 3 — обозначение кадастрового номера объекта недвижимости

АДМИНИСТРАЦИЯ МУНИЦИПАЛЬНОГО ОБРАЗОВАНИЯ
"ГОРОД АРХАНГЕЛЬСК"

ПОСТАНОВЛЕНИЕ

от 18 ноября 2020 г. № 45

Об установлении публичного сервитута

В соответствии с главой V.7 Земельного кодекса Российской Федерации, постановлением Правительства Российской Федерации от 24 февраля 2009 года № 160 "О порядке установления охранных зон объектов электросетевого хозяйства и особых условий использования земельных участков, расположенных в границах таких зон", Уставом муниципального образования "Город Архангельск", ходатайством ПАО "МРСК Северо-Запада" (ИНН 7802312751) и в целях размещения объекта электросетевого хозяйства (ВЛ-0,4кВ ул. Левачева) Администрация муниципального образования "Город Архангельск" **постановляет:**

1. Утвердить прилагаемую схему границ публичного сервитута общей площадью 18145 кв. м, расположенного в границах следующих земельных участков:
земельный участок, расположенный по адресу (местоположение): г. Архангельск, Соломбальский территориальный округ, ул. Совхозная, 14, кадастровый номер 29:22:022803:8;
земельный участок, расположенный по адресу (местоположение): г. Архангельск, Соломбальский территориальный округ, ул. Совхозная, 8, кадастровый номер 29:22:022803:11;
земельный участок, расположенный по адресу (местоположение): г. Архангельск, 2я дер. Солом., 2я линия, уч. 1, кадастровый номер 29:22:022819:13;
земельный участок, расположенный по адресу (местоположение): г. Архангельск, ул. Полевая, 8, кадастровый номер 29:22:022804:5;

земельный участок, расположенный по адресу (местоположение): г. Архангельск, Соломбальский территориальный округ, ул. Совхозная, д. 10, корп. 2, кадастровый номер 29:22:022701:32;

земельный участок, расположенный по адресу (местоположение): установлено относительно ориентира, расположенного за пределами участка. Ориентир жилой дом. Участок находится примерно в 40 м от ориентира по направлению на северо-восток. Почтовый адрес ориентира: Архангельская обл, г. Архангельск, Соломбальский округ, ул. Совхозная, дом 1, кадастровый номер 29:22:022701:44;

земельный участок, расположенный по адресу (местоположение): г. Архангельск, пер. Красный, кадастровый номер 29:22:022701:292;

земельный участок, расположенный по адресу (местоположение): г. Архангельск, ул. Крупской, дом 1, корпус 2, кадастровый номер 29:22:022701:24;

земельный участок, расположенный по адресу (местоположение): установлено относительно ориентира, расположенного за пределами участка. Ориентир жилой дом. Участок находится примерно в 12 м от ориентира по направлению на северо-восток. Почтовый адрес ориентира: обл. Архангельская, г. Архангельск, ул. Южная, дом 18, кадастровый номер 29:22:022701:17;

земельный участок, расположенный по адресу (местоположение): г. Архангельск, ул. Южная, дом 18, кадастровый номер 29:22:022701:16;

земельный участок, расположенный по адресу (местоположение): г. Архангельск, ул. Южная, дом 17, кадастровый номер 29:22:022701:2;

земельный участок, расположенный по адресу (местоположение): г. Архангельск, Соломбальский территориальный округ, ул. Южная, 16, кадастровый номер 29:22:022701:73;

земельный участок, расположенный по адресу (местоположение): г. Архангельск, Соломбальский территориальный округ, по ул. Южной, 11, кадастровый номер 29:22:022701:282;

земельный участок, расположенный по адресу (местоположение): г. Архангельск, ул. Южная, дом 10, кадастровый номер 29:22:022701:3;

земельный участок, расположенный по адресу (местоположение): г. Архангельск, Соломбальский территориальный округ, по ул. Южной, д. 9, кадастровый номер 29:22:022701:423;

земельный участок, расположенный по адресу (местоположение): г. Архангельск, Соломбальский территориальный округ, по ул. Южной, д. 6, кадастровый номер 29:22:022701:309;

земельный участок, расположенный по адресу (местоположение): г. Архангельск, Соломбальский территориальный округ, ул. Южная, 2, кадастровый номер 29:22:022701:297;

земельный участок, расположенный по адресу (местоположение): установлено относительно ориентира, расположенного в границах участка. Ориентир здание. Почтовый адрес ориентира: обл. Архангельская, г. Архангельск, ул. Южная, дом 1, кадастровый номер 29:22:022701:50;

земельный участок, расположенный по адресу (местоположение): г. Архангельск, Соломбальский территориальный округ, ул. Восточная, 20, кадастровый номер 29:22:022701:77;

земельный участок, расположенный по адресу (местоположение): г. Архангельск, Соломбальский территориальный округ, ул. Восточная, 19, кадастровый номер 29:22:022701:63;

земельный участок, расположенный по адресу (местоположение): г. Архангельск, ул. Совхозная, дом 1, корпус 1, кадастровый номер 29:22:022806:6;

земельный участок, расположенный по адресу (местоположение): установлено относительно ориентира, расположенного за пределами участка. Ориентир жилой дом. Участок находится примерно в 0,1 м от ориентира по направлению на северо-восток. Почтовый адрес ориентира: обл. Архангельская, г. Архангельск, пер. Красный, дом 11, кадастровый номер 29:22:022806:1;

земельный участок, расположенный по адресу (местоположение): г. Архангельск, Соломбальский территориальный округ, ул. Восточная, 15, кадастровый номер 29:22:022809:51;

земельный участок, расположенный по адресу (местоположение): г. Архангельск, ул. Крупской, дом 1, корпус 1, кадастровый номер 29:22:022821:2;

земельный участок, расположенный по адресу (местоположение): г. Архангельск, в районе ул. Восточная, напротив дома 1-6, кадастровый номер 29:22:022821:4;

земельный участок, расположенный по адресу (местоположение): г. Архангельск, ул. Депутатская, д. 15, кадастровый номер 29:22:022818:167;

земельный участок, расположенный по адресу (местоположение): установлено относительно ориентира, расположенного в границах участка. Ориентир жилой дом. Почтовый адрес ориентира: обл. Архангельская, г. Архангельск, ул. Депутатская, дом 14, кадастровый номер 29:22:022818:12;

земельный участок, расположенный по адресу (местоположение): г. Архангельск, Соломбальский территориальный округ, по ул. Депутатской, 12, кадастровый номер 29:22:022818:52;

земельный участок, расположенный по адресу (местоположение): г. Архангельск, Соломбальский территориальный округ, ул. Депутатская, дом 11, кадастровый номер 29:22:022818:1;

земельный участок, расположенный по адресу (местоположение): г. Архангельск, ул. Депутатская, дом 10, кадастровый номер 29:22:022818:14;

земельный участок, расположенный по адресу (местоположение): г. Архангельск, Соломбальский территориальный округ по ул. Депутатской, д. 8, кадастровый номер 29:22:022818:166;

земельный участок, расположенный по адресу (местоположение): г. Архангельск, ул. Депутатская, дом 1, корпус 1, кадастровый номер 29:22:022818:6;

земельный участок, расположенный по адресу (местоположение): установлено относительно ориентира, расположенного в границах участка. Ориентир одноэтажный жилой дом. Почтовый адрес ориентира: обл. Архангельская, г. Архангельск, ул. Соломбальская, дом 5, кадастровый номер 29:22:022829:35;

земельный участок, расположенный по адресу (местоположение): г. Архангельск, ул. Соломбальская, дом 4, кадастровый номер 29:22:022829:19;

земельный участок, расположенный по адресу (местоположение): г. Архангельск, Соломбальский территориальный округ, по ул. Восточной, 1, корп. 2, кадастровый номер 29:22:022829:122;

земельный участок, расположенный по адресу (местоположение): г. Архангельск, Соломбальский территориальный округ, ул. Южная, 2, корп. 1, кадастровый номер 29:22:022829:38.

2. Установить публичный сервитут на основании ходатайства ПАО "МРСК Северо-Запада" (местонахождение: 163045, г. Архангельск, Кузнечихинский промузел, 4 проезд, строение 5, ИНН 7802312751, ОГРН 1047855175785) в соответствии с утвержденной настоящим постановлением схемой границ публичного сервитута общей площадью 18145 кв. м, расположенного в границах земельных участков с кадастровыми номерами 29:22:022803:8, 29:22:022803:11, 29:22:022819:13, 29:22:022804:5, 29:22:022701:32, 29:22:022701:44, 29:22:022701:292, 29:22:022701:24, 29:22:022701:17, 29:22:022701:16, 29:22:022701:73, 29:22:022701:282, 29:22:022701:3, 29:22:022701:423, 29:22:022701:309, 29:22:022701:297, 29:22:022701:50, 29:22:022701:77, 29:22:022701:63, 29:22:022806:6, 29:22:022806:1, 29:22:022809:51, 29:22:022821:2, 29:22:022821:4, 29:22:022818:12, 29:22:022818:52, 29:22:022818:1, 29:22:022818:14, 29:22:022818:166, 29:22:022818:6, 29:22:022829:35, 29:22:022829:19, 29:22:022829:122, 29:22:022829:38 (категория земель – земли населенных пунктов) и земель кадастровых кварталов 29:22:022701, 29:22:022803, 29:22:022804, 29:22:022806, 29:22:022821, 29:22:022807, 29:22:022809, 29:22:022829, 29:22:022818, 29:22:022819, 29:22:022814, в целях размещения объекта электросетевого хозяйства (ВЛ-04 ДЕРЕВНЯ КТП-267).

3. Публичный сервитут устанавливается на 49 лет с момента внесения сведений о нем в Единый государственный реестр недвижимости.

4. Срок, в течение которого в соответствии с расчетом заявителя использование земельных участков (их частей) и (или) расположенных на них объектов недвижимости будет затруднено: не устанавливается.

5. Департаменту муниципального имущества Администрации муниципального образования "Город Архангельск" в течение пяти рабочих дней со дня подписания настоящего постановления: в установленном законом порядке направить копию настоящего постановления в Управление Федеральной службы государственной регистрации, кадастра и картографии по Архангельской области и Ненецкому автономному округу; направить ПАО "МРСК Северо-Запада" копию настоящего постановления, сведения о правообладателях земельных участков с кадастровыми номерами 29:22:022803:8, 29:22:022803:11, 29:22:022819:13, 29:22:022804:5, 29:22:022701:32, 29:22:022701:44, 29:22:022701:292, 29:22:022701:24, 29:22:022701:17, 29:22:022701:16, 29:22:022701:2, 29:22:022701:73, 29:22:022701:282, 29:22:022701:3, 29:22:022701:423, 29:22:022701:309, 29:22:022701:297, 29:22:022701:50, 29:22:022701:77, 29:22:022701:63, 29:22:022806:6, 29:22:022806:1, 29:22:022809:51, 29:22:022821:2, 29:22:022821:4, 29:22:022818:12, 29:22:022818:167, 29:22:022818:1, 29:22:022818:14, 29:22:022818:166, 29:22:022818:6, 29:22:022829:35, 29:22:022829:19, 29:22:022829:122, 29:22:022829:38, копии документов, подтверждающих права на указанные земельные участки;

обеспечить опубликование настоящего постановления на официальном информационном Интернет-портале муниципального образования "Город Архангельск" в сети Интернет.

6. Муниципальному учреждению "Информационно-издательский центр" муниципального образования "Город Архангельск" обеспечить опубликование настоящего постановления в газете "Архангельск – город воинской славы" в течение пяти рабочих дней со дня подписания настоящего постановления.

7. Публичный сервитут считается установленным со дня внесения сведений о нем в Единый государственный реестр недвижимости.

8. Контроль за исполнением постановления возложить на директора департамента муниципального имущества Администрации муниципального образования "Город Архангельск" Болтенкова Э.В.


Глава муниципального образования
"Город Архангельск"

Д.А. Морев

Приложение
УТВЕРЖДЕНО
постановлением Администрации
муниципального образования
"Город Архангельск"
от 18.11.2020 № 45

СХЕМА границ публичного сервитута

Для размещения ВЛ-04 ДЕРЕВНЯ КТП-267 на земельных участках с кадастровыми номерами 29:22:022803:8, 29:22:022803:11, 29:22:022819:13, 29:22:022804:5, 29:22:022701:32, 29:22:022701:44, 29:22:022701:292, 29:22:022701:24, 29:22:022701:17, 29:22:022701:16, 29:22:022701:2, 29:22:022701:73, 29:22:022701:282, 29:22:022701:3, 29:22:022701:423, 29:22:022701:309, 29:22:022701:297, 29:22:022701:50, 29:22:022701:77, 29:22:022701:63, 29:22:022806:6, 29:22:022806:1, 29:22:022809:51, 29:22:022821:2, 29:22:022821:4, 29:22:022818:167, 29:22:022818:12, 29:22:022818:52, 29:22:022818:1, 29:22:022818:14, 29:22:022818:166, 29:22:022818:6, 29:22:022829:35, 29:22:022829:19, 29:22:022829:122, 29:22:022829:38 и земель кадастровых кварталов 29:22:022701, 29:22:022803, 29:22:022804, 29:22:022806, 29:22:022821, 29:22:022807, 29:22:022809, 29:22:022829, 29:22:022818, 29:22:022819, 29:22:022814



АДМИНИСТРАЦИЯ МУНИЦИПАЛЬНОГО ОБРАЗОВАНИЯ "ГОРОД АРХАНГЕЛЬСК"

ПОСТАНОВЛЕНИЕ

от 18 ноября 2020 г. № 46

Об установлении публичного сервитута

В соответствии с главой V.7 Земельного кодекса Российской Федерации, постановлением Правительства Российской Федерации от 24 февраля 2009 года № 160 "О порядке установления охранных зон объектов электросетевого хозяйства и особых условий использования земельных участков, расположенных в границах таких зон", Уставом муниципального образования "Город Архангельск", ходатайством ПАО "МРСК Северо-Запада" (ИНН 7802312751) и в целях размещения объекта электросетевого хозяйства (ВЛ-04 ПР НОВГОРОДСКОМУ) Администрация муниципального образования "Город Архангельск" **постановляет:**

1. Утвердить прилагаемую схему границ публичного сервитута общей площадью 11775 кв. м, расположенного в границах следующих земельных участков:
 - земельный участок, расположенный по адресу (местоположение): установлено относительно ориентира, расположенного в границах участка. Ориентир здание института. Почтовый адрес ориентира: обл. Архангельская, г. Архангельск, проезд К.С. Бадигина, дом 3, кадастровый номер 29:22:040708:24;
 - земельный участок, расположенный по адресу (местоположение): город Архангельск, улица Самоило, участок 24/1, кадастровый номер 29:22:040708:395;
 - земельный участок, расположенный по адресу (местоположение): г. Архангельск, Октябрьский территориальный округ, ул. Самойло, 26, корп. 1, кадастровый номер 29:22:040708:26;
 - земельный участок, расположенный по адресу (местоположение): г. Архангельск, Октябрьский территориальный округ, ул. Тесанова, дом 3, корпус 1, кадастровый номер 29:22:040708:15;
 - земельный участок, расположенный по адресу (местоположение): г. Архангельск, Октябрьский территориальный округ, ул. Гагарина, дом 19, кадастровый номер 29:22:040708:11;
 - земельный участок, расположенный по адресу (местоположение): г. Архангельск, Октябрьский территориальный округ, по проезду К.С. Бадигина, кадастровый номер 29:22:040709:98;
 - земельный участок, расположенный по адресу (местоположение): г. Архангельск, проезд Бадигина К.С., дом 4, кадастровый номер 29:22:040709:6;
 - земельный участок, расположенный по адресу (местоположение): установлено относительно ориентира, расположенного за пределами участка. Ориентир здание. Участок находится примерно в 9 м от ориентира по направлению на север. Почтовый адрес ориентира: обл. Архангельская, г. Архангельск, ул. Шубина, дом 19, кадастровый номер 29:22:040719:9;
 - земельный участок, расположенный по адресу (местоположение): г. Архангельск, Октябрьский территориальный округ, проспект Обводный канал, кадастровый номер 29:22:000000:8648;
 - земельный участок, расположенный по адресу (местоположение): г. Архангельск, Октябрьский территориальный округ, по ул. Гайдара, кадастровый номер 29:22:040729:16;
 - земельный участок, расположенный по адресу (местоположение): г. Архангельск, Октябрьский территориальный округ, ул. Вологодская, 28, корпус 1, кадастровый номер 29:22:040729:1;
 - земельный участок, расположенный по адресу (местоположение): г. Архангельск, в границах проспекта Ломоносова и ул. Гайдара в Октябрьском территориальном округе, кадастровый номер 29:22:040729:536;
 - земельный участок, расположенный по адресу (местоположение): г. Архангельск, Октябрьский территориальный округ, ул. Гайдара, кадастровый номер 29:22:040729:507;
 - земельный участок, расположенный по адресу (местоположение): установлено относительно ориентира, расположенного за пределами участка. Ориентир жилой дом. Участок находится примерно в 15 м от ориентира по направлению на север. Почтовый адрес ориентира: обл. Архангельская, г. Архангельск, ул. Гайдара, дом 27, кадастровый номер 29:22:040729:14;
 - земельный участок, расположенный по адресу (местоположение): г. Архангельск, ул. Воскресенская, дом 3, кадастровый номер 29:22:040758:4;
 - земельный участок, расположенный по адресу (местоположение): установлено относительно ориентира, расположенного в границах участка. Ориентир административное здание. Почтовый адрес ориентира: обл. Архангельская, г. Архангельск, ул. Воскресенская, дом 3, корпус 2, кадастровый номер 29:22:040758:13;
 - земельный участок, расположенный по адресу (местоположение): г. Архангельск, Октябрьский территориальный округ, ул. Воскресенская, кадастровый номер 29:22:040758:130;
 - земельный участок, расположенный по адресу (местоположение): г. Архангельск, Ломоносовский территориальный округ, ул. Воскресенская, кадастровый номер 29:22:000000:7926;
 - земельный участок, расположенный по адресу (местоположение): г. Архангельск, наб. Северной Двины, дом 84, кадастровый номер 29:22:040758:10;
 - земельный участок, расположенный по адресу (местоположение): г. Архангельск, ул. Воскресенская, дом 2, кадастровый номер 29:22:050519:13;
 - земельный участок, расположенный по адресу (местоположение): г. Архангельск, Ломоносовский территориальный округ, кадастровый номер 29:22:050507:239;
 - земельный участок, расположенный по адресу (местоположение): г. Архангельск, Ломоносовский территориальный округ, проспект Ломоносова, д. 32, кадастровый номер 29:22:050507:22;

земельный участок, расположенный по адресу (местоположение): г. Архангельск, ул. Северодвинская, дом 34, кадастровый номер 29:22:050507:10;
земельный участок, расположенный по адресу (местоположение): г. Архангельск, Ломоносовский территориальный округ, проспект Новгородский, д. 27/ул. Северодвинская, д. 36, кадастровый номер 29:22:050507:27;

земельный участок, расположенный по адресу (местоположение): г. Архангельск, проспект Новгородский, дом 23, кадастровый номер 29:22:050507:12;

земельный участок, расположенный по адресу (местоположение): установлено относительно ориентира, расположенного в границах участка. Ориентир здание учебного корпуса с пристройкой. Почтовый адрес ориентира: Архангельская обл., г. Архангельск, проспект Новгородский, дом 21, кадастровый номер 29:22:050507:53;

земельный участок, расположенный по адресу (местоположение): установлено относительно ориентира здание общежития, расположенного в границах участка, адрес ориентира: Архангельская область, г. Архангельск, проспект Ломоносова, 30 б, кадастровый номер 29:22:050507:54;

земельный участок, расположенный по адресу (местоположение): установлено относительно ориентира, расположенного в границах участка. Ориентир здание мастерских. Почтовый адрес ориентира: обл. Архангельская, г. Архангельск, проспект Ломоносова, дом 42, корпус 1, кадастровый номер 29:22:050507:46;

земельный участок, расположенный по адресу (местоположение): г. Архангельск, Ломоносовский территориальный округ, кадастровый номер 29:22:000000:7506;

земельный участок, расположенный по адресу (местоположение): установлено относительно ориентира, расположенного за пределами участка. Ориентир нежилое здание. Участок находится примерно в 19,8 м от ориентира по направлению на юго-запад. Почтовый адрес ориентира: обл. Архангельская, г. Архангельск, ул. Выучейского, дом 37, корпус 1, кадастровый номер 29:22:050502:33;

земельный участок, расположенный по адресу (местоположение): установлено относительно ориентира, расположенного за пределами участка. Ориентир нежилое здание. Участок находится примерно в 32,2 м от ориентира по направлению на запад. Почтовый адрес ориентира: обл. Архангельская, г. Архангельск, ул. Выучейского, дом 37, корпус 1, кадастровый номер 29:22:050502:32;

земельный участок, расположенный по адресу (местоположение): установлено относительно ориентира, расположенного за пределами участка. Ориентир – здание учебного центра. Участок находится примерно в 32,2 метра от ориентира по направлению на юго-восток. Адрес ориентира: обл. Архангельская, г. Архангельск, ул. Серафимовича, дом 38, кадастровый номер 29:22:050502:44;

земельный участок, расположенный по адресу (местоположение): Архангельская область, г. Архангельск, Ломоносовский территориальный округ, проспект Новгородский, кадастровый номер 29:22:050502:1613;

земельный участок, расположенный по адресу (местоположение): г. Архангельск, ул. Гагарина, дом 59, корпус 1, кадастровый номер 29:22:040601:26;

земельный участок, расположенный по адресу (местоположение): г. Архангельск, Октябрьский территориальный округ, ул. Гагарина, д. 57, кадастровый номер 29:22:040601:54;

земельный участок, расположенный по адресу (местоположение): установлено относительно ориентира, расположенного за пределами участка. Ориентир здание. Участок находится примерно в 18 м от ориентира по направлению на запад. Почтовый адрес ориентира: Архангельская область, Архангельск, Октябрьский территориальный округ, Талажское шоссе, дом 3, кадастровый номер 29:22:040201:136;

земельный участок, расположенный по адресу (местоположение): г. Архангельск, Октябрьский территориальный округ, Талажское шоссе, кадастровый номер 29:22:040201:1242;

земельный участок, расположенный по адресу (местоположение): г. Архангельск, Октябрьский территориальный округ, Талажское шоссе, 3 строение 3, кадастровый номер 29:22:040201:34;

земельный участок, расположенный по адресу (местоположение): г. Архангельск, Октябрьский территориальный округ, ул. Двинской поселок, 6, кадастровый номер 29:22:040201:170.

2. Установить публичный сервитут на основании ходатайства ПАО "МРСК Северо-Запада" (местонахождение: 163045, г. Архангельск, Кузнецихинский промузел, 4 проезд, строение 5, ИНН 7802312751, ОГРН 1047855175785) в соответствии с утвержденной настоящим постановлением схемой границ публичного сервитута общей площадью 11775 кв. м, расположенного в границах земельных участков с кадастровыми номерами 29:22:040708:24, 29:22:040708:395, 29:22:040708:26, 29:22:040708:15, 29:22:040708:11, 29:22:040709:98, 29:22:040709:6, 29:22:040719:9, 29:22:000000:8648, 29:22:040729:16, 29:22:040729:1, 29:22:040729:536, 29:22:040729:507, 29:22:040729:14, 29:22:040758:4, 29:22:040758:13, 29:22:040758:130, 29:22:000000:7926, 29:22:040758:10, 29:22:050519:13, 29:22:050507:239, 29:22:050507:22, 29:22:050507:10, 29:22:050507:27, 29:22:050507:12, 29:22:050507:53, 29:22:050507:54, 29:22:050507:46, 29:22:000000:7506, 29:22:050502:33, 29:22:050502:32, 29:22:050502:44, 29:22:050502:1613, 29:22:040601:26, 29:22:040601:54, 29:22:040201:136, 29:22:040201:1242, 29:22:040201:34, 29:22:040201:170 (категория земель – земли населенных пунктов) и земель кадастровых кварталов 29:22:040716, 29:22:040708, 29:22:040709, 29:22:040719, 29:22:040729, 29:22:050519, 29:22:040758, 29:22:050507, 29:22:050502, 29:22:040601, 29:22:040201, 29:22:040201, в целях размещения объекта электросетевого хозяйства (ВЛ-04 ПР НОВГОРОДСКОМУ).

3. Публичный сервитут устанавливается на 49 лет с момента внесения сведений о нем в Единый государственный реестр недвижимости.

4. Срок, в течение которого в соответствии с расчетом заявителя использование земельных участков (их частей) и (или) расположенных на них объектов недвижимости будет затруднено: не устанавливается.

5. Департаменту муниципального имущества Администрации муниципального образования "Город Архангельск" в течение пяти рабочих дней со дня подписания настоящего постановления:

в установленном законом порядке направить копию настоящего постановления в Управление Федеральной службы государственной регистрации, кадастра и картографии по Архангельской области и Ненецкому автономному округу;
направить ПАО "МРСК Северо-Запада" копию настоящего постановления, сведения о правообладателях земельных участков с кадастровыми номерами 29:22:040708:24, 29:22:040708:395, 29:22:040708:26, 29:22:040708:15, 29:22:040708:11, 29:22:040709:98, 29:22:040709:6, 29:22:040719:9, 29:22:000000:8648, 29:22:040729:16, 29:22:040729:1, 29:22:040729:536, 29:22:040729:507, 29:22:040729:14, 29:22:040758:4, 29:22:040758:13, 29:22:040758:130, 29:22:000000:7926, 29:22:050519:13, 29:22:050507:239, 29:22:050507:22, 29:22:050507:10, 29:22:050507:27, 29:22:050507:12, 29:22:050507:53, 29:22:050507:54, 29:22:050507:46, 29:22:000000:7506, 29:22:050502:33, 29:22:050502:32, 29:22:050502:44, 29:22:050502:1613, 29:22:040601:26, 29:22:040601:54, 29:22:040201:136, 29:22:040201:1242, 29:22:040201:34, 29:22:040201:170, копии документов, подтверждающих права на указанные земельные участки;

обеспечить опубликование настоящего постановления на официальном информационном Интернет-портале муниципального образования "Город Архангельск" в сети Интернет.

6. Муниципальному учреждению "Информационно-издательский центр" муниципального образования "Город Архангельск" обеспечить опубликование настоящего постановления в газете "Архангельск – город воинской славы" в течение пяти рабочих дней со дня подписания настоящего постановления.

7. Публичный сервитут считается установленным со дня внесения сведений о нем в Единый государственный реестр недвижимости.

8. Контроль за исполнением постановления возложить на директора департамента муниципального имущества Администрации муниципального образования "Город Архангельск" Болтенкова Э.В.

Глава муниципального образования "Город Архангельск"

Д.А. Морев

Приложение УТВЕРЖДЕНА постановлением Администрации муниципального образования "Город Архангельск" от 18.11.2020 № 46

СХЕМА границ публичного сервитута

Для размещения ВЛ-04 ПР НОВГОРОДСКОМУ на земельных участках с кадастровыми номерами 29:22:040708:24, 29:22:040708:395, 29:22:040708:26, 29:22:040708:15, 29:22:040708:11, 29:22:040709:98, 29:22:040709:6, 29:22:040719:9, 29:22:000000:8648, 29:22:040729:16, 29:22:040729:1, 29:22:040729:536, 29:22:040729:507, 29:22:040729:14, 29:22:040758:4, 29:22:040758:13, 29:22:040758:130, 29:22:000000:7926, 29:22:040758:10, 29:22:050519:13, 29:22:050507:239, 29:22:050507:22, 29:22:050507:10, 29:22:050507:27, 29:22:050507:12, 29:22:050507:53, 29:22:050507:54, 29:22:050507:46, 29:22:000000:7506, 29:22:050502:33, 29:22:050502:32, 29:22:050502:44, 29:22:050502:1613, 29:22:040601:26, 29:22:040601:54, 29:22:040201:136, 29:22:040201:1242, 29:22:040201:34, 29:22:040201:170 и земель кадастровых кварталов 29:22:040716, 29:22:040708, 29:22:040709, 29:22:040719, 29:22:040729, 29:22:050519, 29:22:040758, 29:22:050507, 29:22:050502, 29:22:040601, 29:22:040201

Площадь публичного сервитута: 11775 кв.м



Масштаб 1:2000

Table with columns: Категория земель, Вид разрешенного использования, Площадь, Кадастровый номер, and other details.

Условные обозначения:

- ВЛ-04 ПР НОВГОРОДСКОМУ
1 - характерная точка границ, системы в которой выделены кадастровые кварталы из выделены на участки
- границы публичного сервитута
- существующая часть границ, выделенная в ЕГРН системе в которой доступны для определения их местоположения
- границы кадастрового квартала
29:22:040708 - номер кадастрового квартала
- границы объектов капитального строительства
3 - обозначение кадастрового номера объекта недвижимости

Площадь публичного сервитута: 11775 кв.м



Масштаб 1:2000

Table with columns: Категория земель, Вид разрешенного использования, Площадь, Кадастровый номер, and other details.

Условные обозначения:

- ВЛ-04 ПР НОВГОРОДСКОМУ
1 - характерная точка границ, системы в которой выделены кадастровые кварталы из выделены на участки
- границы публичного сервитута
- существующая часть границ, выделенная в ЕГРН системе в которой доступны для определения их местоположения
- границы кадастрового квартала
29:22:040708 - номер кадастрового квартала
- границы объектов капитального строительства
3 - обозначение кадастрового номера объекта недвижимости

Лист 2

Площадь публичного сервитута: 11775 кв.м



Масштаб 1:2000

Table with columns: Категория земель, Вид разрешенного использования, Площадь, Кадастровый номер, and other details.

Условные обозначения:

- ВЛ-04 ПР НОВГОРОДСКОМУ
1 - характерная точка границ, системы в которой выделены кадастровые кварталы из выделены на участки
- границы публичного сервитута
- существующая часть границ, выделенная в ЕГРН системе в которой доступны для определения их местоположения
- границы кадастрового квартала
29:22:040719 - номер кадастрового квартала
- границы объектов капитального строительства
3 - обозначение кадастрового номера объекта недвижимости

Лист 3

Площадь публичного сервитута: 11775 кв.м



Масштаб 1:2000

Table with columns: Категория земель, Вид разрешенного использования, Площадь, Кадастровый номер, and other details.

Условные обозначения:

- ВЛ-04 ПР НОВГОРОДСКОМУ
1 - характерная точка границ, системы в которой выделены кадастровые кварталы из выделены на участки
- границы публичного сервитута
- существующая часть границ, выделенная в ЕГРН системе в которой доступны для определения их местоположения
- границы кадастрового квартала
29:22:040729 - номер кадастрового квартала
- границы объектов капитального строительства
3 - обозначение кадастрового номера объекта недвижимости

Лист 4

Площадь публичного сервитута: 11775 кв.м



Масштаб 1:2000

Table with 4 columns: № п/п, № кадастрового участка, Площадь, Категория земель. It lists various land parcels and their characteristics.

Условные обозначения:

- ВЛ-04 ПР ИВНОГОРОДСКОМУ
- 1 - характерная точка границ, системы в которой размещены объекты электросетевого хозяйства
- границы публичного сервитута
- существующая часть границ, размещенная в ЕГРН сведениях о которых достоянием для определения их местоположения
- границы кадастрового квартала
- 29.22.022544 - номер кадастрового квартала
- границы объектов капитального строительства
- - обозначение кадастрового номера объекта недвижимости

Лист 5

Площадь публичного сервитута: 11775 кв.м



Масштаб 1:2000

Условные обозначения:

- ВЛ-04 ПР ИВНОГОРОДСКОМУ
- 1 - характерная точка границ, системы в которой размещены объекты электросетевого хозяйства
- границы публичного сервитута
- существующая часть границ, размещенная в ЕГРН сведениях о которых достоянием для определения их местоположения
- границы кадастрового квартала
- 29.22.022544 - номер кадастрового квартала
- границы объектов капитального строительства
- - обозначение кадастрового номера объекта недвижимости

Лист 6

АДМИНИСТРАЦИЯ МУНИЦИПАЛЬНОГО ОБРАЗОВАНИЯ
"ГОРОД АРХАНГЕЛЬСК"

ПОСТАНОВЛЕНИЕ

от 18 ноября 2020 г. № 48

Об установлении публичного сервитута

В соответствии с главой V.7 Земельного кодекса Российской Федерации, постановлением Правительства Российской Федерации от 24 февраля 2009 года № 160 "О порядке установления охранных зон объектов электросетевого хозяйства и особых условий использования земельных участков, расположенных в границах таких зон", Уставом муниципального образования "Город Архангельск", ходатайством ПАО "МРСК Северо-Запада" (ИНН 7802312751) и в целях размещения объекта электросетевого хозяйства (ВЛ-04 УЛ КРАСНОФЛОТСКАЯ) Администрация муниципального образования "Город Архангельск" постановляет:

1. Утвердить прилагаемую схему границ публичного сервитута общей площадью 5831 кв. м, расположенного в границах следующих земельных участков: земельный участок, расположенный по адресу (местоположение): установлено относительно ориентира, расположенного в границах участка. Ориентир жилой дом. Почтовый адрес ориентира: обл. Архангельская, г. Архангельск, Соломбальский округ, ул. Розмыслова, дом 36, кадастровый номер 29:22:022544:5;

земельный участок, расположенный по адресу (местоположение): г. Архангельск, Соломбальский территориальный округ, ул. Розмыслова, д. 23, кадастровый номер 29:22:022544:155;

земельный участок, расположенный по адресу (местоположение): г. Архангельск, Соломбальский территориальный округ, по ул. Розмыслова, д. 26, кадастровый номер 29:22:022544:162;

земельный участок, расположенный по адресу (местоположение): г. Архангельск, Соломбальский территориальный округ, ул. Краснофлотская, д. 35, кадастровый номер 29:22:022544:159;

земельный участок, расположенный по адресу (местоположение): г. Архангельск, ул. Новоземельская, дом 7, кадастровый номер 29:22:022544:11;

земельный участок, расположенный по адресу (местоположение): г. Архангельск, Соломбальский территориальный округ, по ул. Новоземельской, 9, кадастровый номер 29:22:022544:153;

земельный участок, расположенный по адресу (местоположение): установлено относительно ориентира, расположенного за пределами участка. Ориентир жилой дом. Участок находится примерно в 9 м от ориентира по направлению на запад. Почтовый адрес ориентира: обл. Архангельская, г. Архангельск, ул. Розмыслова, дом 19, кадастровый номер 29:22:022544:21;

земельный участок, расположенный по адресу (местоположение): Архангельская область, Соломбальский территориальный округ, г. Архангельск, ул. Краснофлотская, кадастровый номер 29:22:022544:167;

земельный участок, расположенный по адресу (местоположение): Архангельская область, город Архангельск, Соломбальский территориальный округ, по улице Розмыслова, дом 18, кадастровый номер 29:22:022544:390;

земельный участок, расположенный по адресу (местоположение): г. Архангельск, Соломбальский территориальный округ, по ул. Новоземельской, кадастровый номер 29:22:022551:220;

земельный участок, расположенный по адресу (местоположение): г. Архангельск, Соломбальский территориальный округ, ул. Новоземельская, дом 16, кадастровый номер 29:22:022551:38;

земельный участок, расположенный по адресу (местоположение): г. Архангельск, ул. Шилова, дом 17, кадастровый номер 29:22:022551:33;

земельный участок, расположенный по адресу (местоположение): г. Архангельск, Соломбальский территориальный округ, за домом № 18 по ул. Новоземельской, кадастровый номер 29:22:022551:210;

земельный участок, расположенный по адресу (местоположение): г. Архангельск, Соломбальский территориальный округ, по ул. Шилова, кадастровый номер 29:22:022551:222;

земельный участок, расположенный по адресу (местоположение): г. Архангельск, Соломбальский территориальный округ, ул. Шилова, 19, кадастровый номер 29:22:022551:45;

земельный участок, расположенный по адресу (местоположение): г. Архангельск, Соломбальский территориальный округ, ул. Шилова, 18, кадастровый номер 29:22:022551:44;

земельный участок, расположенный по адресу (местоположение): установлено относительно ориентира, расположенного за пределами участка. Ориентир жилой дом. Участок находится примерно в 12,9 м от ориентира по направлению на юго-восток. Почтовый адрес ориентира: обл. Архангельская, г. Архангельск, Соломбальский территориальный округ, ул. Беломорская, дом 23, кадастровый номер 29:22:022551:21;

земельный участок, расположенный по адресу (местоположение): установлено относительно ориентира, расположенного за пределами участка. Ориентир жилой дом. Участок находится примерно в 4,9 м от ориентира по направлению на северо-восток. Почтовый адрес ориентира: обл. Архангельская, г. Архангельск, Соломбальский территориальный округ, ул. Шилова, дом 4, кадастровый номер 29:22:022551:14;

земельный участок, расположенный по адресу (местоположение): установлено относительно ориентира, расположенного в границах участка. Ориентир жилой дом. Почтовый адрес ориентира: обл. Архангельская, г. Архангельск, ул. Краснофлотская, дом 51, кадастровый номер 29:22:022552:27.

2. Установить публичный сервитут на основании ходатайства ПАО "МРСК Северо-Запада" (местонахождение: 163045, г. Архангельск, Кузнечихинский пром. узел, 4 проезд, строение 5, ИНН 7802312751, ОГРН 104785175785) в соответствии с утвержденной настоящим постановлением схемой границ публичного сервитута общей площадью 5831 кв. м, расположенного в границах земельных участков с кадастровыми номерами 29:22:022544:5, 29:22:022544:155, 29:22:022544:162, 29:22:022544:159, 29:22:022544:11, 29:22:022544:153, 29:22:022544:21, 29:22:022544:167, 29:22:022544:390, 29:22:022551:220, 29:22:022551:38, 29:22:022551:33, 29:22:022551:210, 29:22:022551:222, 29:22:022551:45, 29:22:022551:44, 29:22:022551:21, 29:22:022551:14, 29:22:022552:27 (категория земель – земли населенных пунктов) и земель кадастровых кварталов 29:22:022544, 29:22:022551, 29:22:022552, в целях размещения объекта электросетевого хозяйства (ВЛ-04 УЛ КРАСНОФЛОТСКАЯ).

3. Публичный сервитут устанавливается на 49 лет с момента внесения сведений о нем в Единый государственный реестр недвижимости.

4. Срок, в течение которого в соответствии с расчетом заявителя использование земельных участков (их частей) и (или) расположенных на них объектов недвижимости будет затруднено: не устанавливается.

5. Департаменту муниципального имущества Администрации муниципального образования "Город Архангельск" в течение пяти рабочих дней со дня подписания настоящего постановления:

в установленном законом порядке направить копию настоящего постановления в Управление Федеральной службы государственной регистрации, кадастра и картографии по Архангельской области и Ненецкому автономному округу;

направить ПАО "МРСК Северо-Запада" копию настоящего постановления, сведения о правообладателях земельных участков с кадастровыми номерами 29:22:022544:5, 29:22:022544:155, 29:22:022544:162, 29:22:022544:159, 29:22:022544:11, 29:22:022544:153, 29:22:022544:21, 29:22:022544:167, 29:22:022544:390, 29:22:022551:220, 29:22:022551:38, 29:22:022551:33, 29:22:022551:210, 29:22:022551:222, 29:22:022551:45, 29:22:022551:44, 29:22:022551:21, 29:22:022551:14, 29:22:022552:27, копии документов, подтверждающих права на указанные земельные участки;

Площадь публичного сервитута: 11775 кв.м



Масштаб 1:2000

Условные обозначения:

- ВЛ-04 ПР ИВНОГОРОДСКОМУ
- 1 - характерная точка границ, системы в которой размещены объекты электросетевого хозяйства
- границы публичного сервитута
- существующая часть границ, размещенная в ЕГРН сведениях о которых достоянием для определения их местоположения
- границы кадастрового квартала
- 29.22.022544 - номер кадастрового квартала
- границы объектов капитального строительства
- - обозначение кадастрового номера объекта недвижимости

Лист 6

Table with 4 columns: № п/п, № кадастрового участка, Площадь, Категория земель. It lists various land parcels and their characteristics.

Площадь публичного сервитута: 11775 кв.м



Масштаб 1:2000

Условные обозначения:

- ВЛ-04 ПР ИВНОГОРОДСКОМУ
- 1 - характерная точка границ, системы в которой размещены объекты электросетевого хозяйства
- границы публичного сервитута
- существующая часть границ, размещенная в ЕГРН сведениях о которых достоянием для определения их местоположения
- границы кадастрового квартала
- 29.22.022544 - номер кадастрового квартала
- границы объектов капитального строительства
- - обозначение кадастрового номера объекта недвижимости

Лист 7

Table with 4 columns: № п/п, № кадастрового участка, Площадь, Категория земель. It lists various land parcels and their characteristics.

Площадь публичного сервитута: 11775 кв.м



Масштаб 1:2000

Условные обозначения:

- ВЛ-04 ПР ИВНОГОРОДСКОМУ
- 1 - характерная точка границ, системы в которой размещены объекты электросетевого хозяйства
- границы публичного сервитута
- существующая часть границ, размещенная в ЕГРН сведениях о которых достоянием для определения их местоположения
- границы кадастрового квартала
- 29.22.022544 - номер кадастрового квартала
- границы объектов капитального строительства
- - обозначение кадастрового номера объекта недвижимости

Лист 8

Table with 4 columns: № п/п, № кадастрового участка, Площадь, Категория земель. It lists various land parcels and their characteristics.

обеспечить опубликование настоящего постановления на официальном информационном Интернет-портале муниципального образования "Город Архангельск" в сети Интернет.

6. Муниципальному учреждению "Информационно-издательский центр" муниципального образования "Город Архангельск" обеспечить опубликование настоящего постановления в газете "Архангельск – город воинской славы" в течение пяти рабочих дней со дня подписания настоящего постановления.

7. Публичный сервитут считается установленным со дня внесения сведений о нем в Единый государственный реестр недвижимости.

8. Контроль за исполнением постановления возложить на директора департамента муниципального имущества Администрации муниципального образования "Город Архангельск" Болтенкова Э.В.

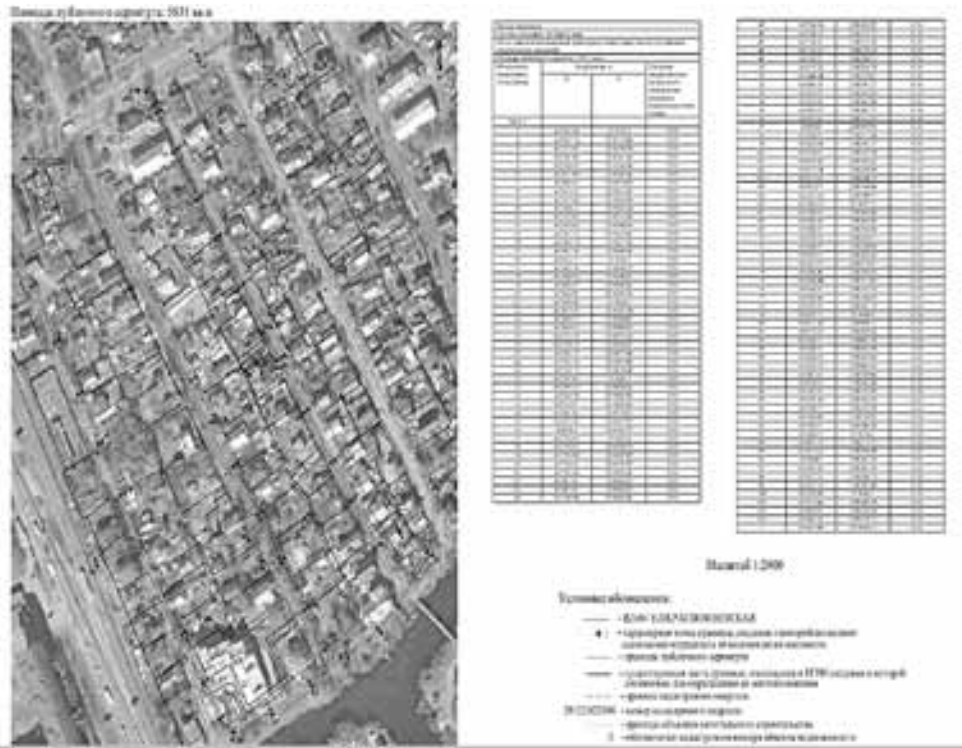
Глава муниципального образования
"Город Архангельск"

Д.А. Морев

Приложение
УТВЕРЖДЕНА
постановлением Администрации
муниципального образования
"Город Архангельск"
от 18.11.2020 № 48

СХЕМА границ публичного сервитута

Для размещения ВЛ-04 УЛ КРАСНОФЛОТСКАЯ на земельных участках с кадастровыми номерами
29:22:022544:5, 29:22:022544:155, 29:22:022544:162,
29:22:022544:159, 29:22:022544:11, 29:22:022544:153,
29:22:022544:21, 29:22:022544:167, 29:22:022544:390,
29:22:022551:220, 29:22:022551:38, 29:22:022551:33,
29:22:022551:210, 29:22:022551:222, 29:22:022551:45,
29:22:022551:44, 29:22:022551:21, 29:22:022551:14,
29:22:022552:27 и земель кадастровых кварталов
29:22:022544, 29:22:022551, 29:22:022552



АДМИНИСТРАЦИЯ МУНИЦИПАЛЬНОГО ОБРАЗОВАНИЯ "ГОРОД АРХАНГЕЛЬСК"

ПОСТАНОВЛЕНИЕ

от 18 ноября 2020 г. № 47

Об установлении публичного сервитута

В соответствии с главой V.7 Земельного кодекса Российской Федерации, постановлением Правительства Российской Федерации от 24 февраля 2009 года № 160 "О порядке установления охранных зон объектов электросетевого хозяйства и особых условий использования земельных участков, расположенных в границах таких зон", Уставом муниципального образования "Город Архангельск", ходатайством ПАО "МРСК Северо-Запада" (ИНН 7802312751) и в целях размещения объекта электросетевого хозяйства (ВЛ-04 КВ 374 0,22) Администрация муниципального образования "Город Архангельск" постановляет:

1. Утвердить прилагаемую схему границ публичного сервитута общей площадью 3960 кв. м, расположенного в границах земельного участка, расположенного по адресу (местоположение): г. Архангельск, территориальный округ Варавино-Фактория, ул. Кононова И.Г., д. 9, кадастровый номер 29:22:071104:96.

2. Установить публичный сервитут на основании ходатайства ПАО "МРСК Северо-Запада" (местонахождение: 163045, г. Архангельск, Кузнечихинский промузел, 4 проезд, строение 5, ИНН 7802312751, ОГРН 1047855175785) в соответствии с утвержденной настоящим постановлением схемой границ публичного сервитута общей площадью 3960 кв. м, расположенного в границах земельного участка с кадастровым номером 29:22:071104:96 (категория земель – земли населенных пунктов) и земель кадастровых кварталов 29:22:071104, 29:22:071105, 29:22:071103, 29:22:071111, в целях размещения объекта электросетевого хозяйства (ВЛ-04 КВ 374 0,22).

3. Публичный сервитут устанавливается на 49 лет с момента внесения сведений о нем в Единый государственный реестр недвижимости.

4. Срок, в течение которого в соответствии с расчетом заявителя использование земельных участков (их частей) и (или) расположенных на них объектов недвижимости будет затруднено: не устанавливается.

5. Департаменту муниципального имущества Администрации муниципального образования "Город Архангельск" в течение пяти рабочих дней со дня подписания настоящего постановления:

в установленном законом порядке направить копию настоящего постановления в Управление Федеральной службы государственной регистрации, кадастра и картографии по Архангельской области и Ненецкому автономному округу;

направить ПАО "МРСК Северо-Запада" копию настоящего постановления, сведения о правообладателях земельного участка с кадастровыми номерами 29:22:071104:96, копии документов, подтверждающих права на указанный земельный участок;

обеспечить опубликование настоящего постановления на официальном информационном Интернет-портале муниципального образования "Город Архангельск" в сети Интернет.

6. Муниципальному учреждению "Информационно-издательский центр" муниципального образования "Город Архангельск" обеспечить опубликование настоящего постановления в газете "Архангельск – город воинской славы" в течение пяти рабочих дней со дня подписания настоящего постановления.

7. Публичный сервитут считается установленным со дня внесения сведений о нем в Единый государственный реестр недвижимости.

8. Контроль за исполнением постановления возложить на директора департамента муниципального имущества Администрации муниципального образования "Город Архангельск" Болтенкова Э.В.

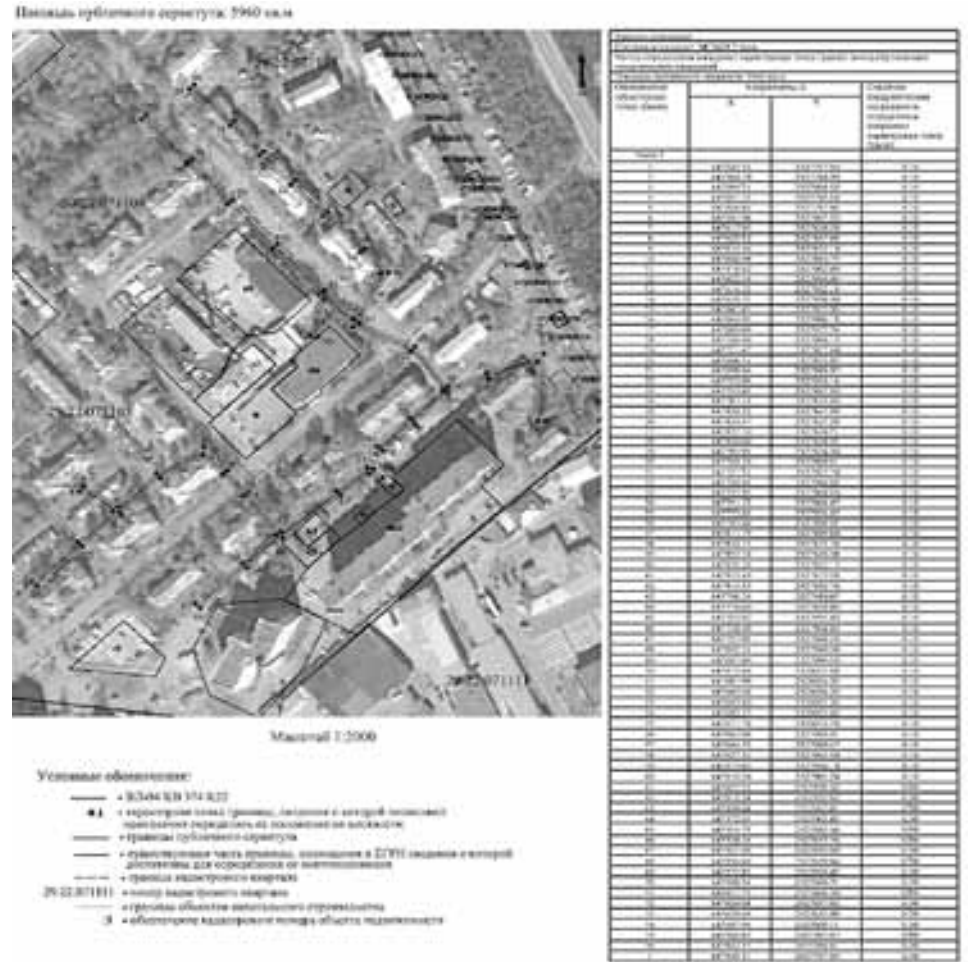
Глава муниципального образования
"Город Архангельск"

Д.А. Морев

Приложение
УТВЕРЖДЕНА
постановлением Администрации
муниципального образования
"Город Архангельск"
от 18.11.2020 № 47

СХЕМА границ публичного сервитута

Для размещения ВЛ-04 КВ 374 0,22 в границах земельного участка с кадастровым номером 29:22:071104:96 и земель кадастровых кварталов 29:22:071104, 29:22:071105, 29:22:071103, 29:22:071111



АДМИНИСТРАЦИЯ МУНИЦИПАЛЬНОГО ОБРАЗОВАНИЯ "ГОРОД АРХАНГЕЛЬСК"

ПОСТАНОВЛЕНИЕ

от 18 ноября 2020 г. № 49

Об установлении публичного сервитута

В соответствии с главой V.7 Земельного кодекса Российской Федерации, постановлением Правительства Российской Федерации от 24 февраля 2009 года № 160 "О порядке установления охранных зон объектов электросетевого хозяйства и особых условий использования земельных участков, расположенных в границах таких зон", Уставом муниципального образования "Город Архангельск", ходатайством ПАО "МРСК Северо-Запада" (ИНН 7802312751) и в целях размещения объекта электросетевого хозяйства (ВЛПНРКВ ТП-56) Администрация муниципального образования "Город Архангельск" постановляет:

1. Утвердить прилагаемую схему границ публичного сервитута общей площадью 3071 кв. м, расположенного в границах следующих земельных участков:
земельный участок, расположенный по адресу (местоположение): г. Архангельск, проезд Бадигина К.С., дом 15, кадастровый номер 29:22:040603:1;
земельный участок, расположенный по адресу (местоположение): г. Архангельск, проспект Обводный канал, дом 88, корпус 1, кадастровый номер 29:22:040603:8;
земельный участок, расположенный по адресу (местоположение): г. Архангельск, проспект Обводный канал, дом 94, кадастровый номер 29:22:040601:1;
земельный участок, расположенный по адресу (местоположение): г. Архангельск, Октябрьский территориальный округ, по ул. Пустоозерной, кадастровый номер 29:22:040601:53;
земельный участок, расположенный по адресу (местоположение): г. Архангельск, Октябрьский территориальный округ, ул. Талажская, дом 3, кадастровый номер 29:22:040601:3;
земельный участок, расположенный по адресу (местоположение): г. Архангельск, Октябрьский территориальный округ, ул. Талажская, д. 5, кадастровый номер 29:22:040601:1665;
земельный участок, расположенный по адресу (местоположение): г. Архангельск, Октябрьский территориальный округ, по ул. Талажской, 7, кадастровый номер 29:22:040601:1892;
земельный участок, расположенный по адресу (местоположение): г. Архангельск, Октябрьский территориальный округ, по проспекту Обводный канал, кадастровый номер 29:22:000000:8612.

2. Установить публичный сервитут на основании ходатайства ПАО "МРСК Северо-Запада" (местонахождение: 163045, г. Архангельск, Кузнечихинский промузел, 4 проезд, строение 5, ИНН 7802312751, ОГРН 1047855175785) в соответствии с утвержденной настоящим постановлением схемой границ публичного сервитута общей площадью 3071 кв. м, расположенного в границах земельных участков с кадастровыми номерами 29:22:040603:1, 29:22:040603:8, 29:22:040601:1, 29:22:040601:3, 29:22:040601:1665, 29:22:040601:1892, 29:22:000000:8612 (категория земель – земли населенных пунктов) и земель кадастровых кварталов 29:22:040603, 29:22:040601, в целях размещения объекта электросетевого хозяйства (ВЛПНРКВ ТП-56).

3. Публичный сервитут устанавливается на 49 лет с момента внесения сведений о нем в Единый государственный реестр недвижимости.

4. Срок, в течение которого в соответствии с расчетом заявителя использование земельных участков (их частей) и (или) расположенных на них объектов недвижимости будет затруднено: не устанавливается.

5. Департаменту муниципального имущества Администрации муниципального образования "Город Архангельск" в течение пяти рабочих дней со дня подписания настоящего постановления:

в установленном законом порядке направить копию настоящего постановления в Управление Федеральной службы государственной регистрации, кадастра и картографии по Архангельской области и Ненецкому автономному округу;

направить ПАО "МРСК Северо-Запада" копию настоящего постановления, сведения о правообладателях земельных участков с кадастровыми номерами 29:22:040603:1, 29:22:040603:8, 29:22:040601:1, 29:22:040601:3, 29:22:040601:1665, 29:22:040601:1892, 29:22:000000:8612, копии документов, подтверждающих права на указанные земельные участки;

обеспечить опубликование настоящего постановления на официальном информационном Интернет-портале муниципального образования "Город Архангельск" в сети Интернет.

6. Муниципальному учреждению "Информационно-издательский центр" муниципального образования "Город Архангельск" обеспечить опубликование настоящего постановления в газете "Архангельск – город воинской славы" в течение пяти рабочих дней со дня подписания настоящего постановления.

7. Публичный сервитут считается установленным со дня внесения сведений о нем в Единый государственный реестр недвижимости.
8. Контроль за исполнением постановления возложить на директора департамента муниципального имущества Администрации муниципального образования "Город Архангельск" Болтенкова Э.В.

Глава муниципального образования
"Город Архангельск"

Д.А. Морев

Приложение
УТВЕРЖДЕНА
постановлением Администрации
муниципального образования
"Город Архангельск"
от 18.11.2020 № 49

СХЕМА
границ публичного сервитута

Для размещения ВЛПНРКВ ТП-56 на земельных участках с кадастровыми номерами 29:22:040603:1, 29:22:040603:8, 29:22:040601:1, 29:22:040601:53, 29:22:040601:3, 29:22:040601:1665, 29:22:040601:1892, 29:22:000000:8612 и земель кадастровых кварталов 29:22:040603, 29:22:040601

Площадь публичного сервитута: 1071 кв.м



Условные обозначения:

- ВЛПНРКВ ТП-56
- 1 — кадастровая точка границ, отмеченная в выписке из Единого государственного реестра недвижимости
- граница публичного сервитута
- существующая часть границ, отмеченная в Едином государственном реестре недвижимости
- граница кадастрового квартала
- 29:22:040603 — номер кадастрового квартала
- границы объектов капитального строительства
- кадастровый номер объекта недвижимости

№ п/п	Кадастровый номер	Площадь	Вид	Содержательное описание
1	29:22:040603:1
2	29:22:040603:8
3	29:22:040601:1
4	29:22:040601:53
5	29:22:040601:3
6	29:22:040601:1665
7	29:22:040601:1892
8	29:22:000000:8612

**АДМИНИСТРАЦИЯ МУНИЦИПАЛЬНОГО ОБРАЗОВАНИЯ
"ГОРОД АРХАНГЕЛЬСК"**

ПОСТАНОВЛЕНИЕ

от 18 ноября 2020 г. № 53

Об установлении публичного сервитута

В соответствии с главой V7 Земельного кодекса Российской Федерации, постановлением Правительства Российской Федерации от 24 февраля 2009 года № 160 "О порядке установления охранных зон объектов электросетевого хозяйства и особых условий использования земельных участков, расположенных в границах таких зон", Уставом муниципального образования "Город Архангельск", ходатайством ПАО "МРСК Северо-Запада" (ИНН 7802312751) и в целях размещения объекта электросетевого хозяйства (ВЛ-04 УЛ.Г.ИВАНОВА 0,919КМ) Администрация муниципального образования "Город Архангельск" **постановляет:**

1. Утвердить прилагаемую схему границ публичного сервитута общей площадью 5653 кв. м, расположенного в границах следующих земельных участков:
 - земельный участок, расположенный по адресу (местоположение): г. Архангельск, Соломбальский территориальный округ, по проспекту Никольскому, 86, кадастровый номер 29:22:022534:278;
 - земельный участок, расположенный по адресу (местоположение): г. Архангельск, проспект Никольский, дом 86, корпус 1, строение 1, кадастровый номер 29:22:022534:1;
 - земельный участок, расположенный по адресу (местоположение): г. Архангельск, Соломбальский территориальный округ, проспект Никольский, дом 78, корпус 1, кадастровый номер 29:22:022534:36;
 - земельный участок, расположенный по адресу (местоположение): установлено относительно ориентира, расположенного за пределами участка. Ориентир дом творчества. Участок находится примерно в 40 м от ориентира по направлению на юг. Почтовый адрес ориентира: обл. Архангельская, г. Архангельск, проспект Никольский, дом 88, корпус 1, кадастровый номер 29:22:022534:16;
 - земельный участок, расположенный по адресу (местоположение): г. Архангельск, Соломбальский территориальный округ, проспект Никольский, д. 72, кадастровый номер 29:22:022534:8;
 - земельный участок, расположенный по адресу (местоположение): г. Архангельск, Соломбальский территориальный округ, проспект Никольский, дом 70, кадастровый номер 29:22:022534:26;
 - земельный участок, расположенный по адресу (местоположение): г. Архангельск, Соломбальский территориальный округ, проспект Никольский, 68, кадастровый номер 29:22:022534:7;
 - земельный участок, расположенный по адресу (местоположение): г. Архангельск, Соломбальский территориальный округ, по ул. Маяковского, 5, кадастровый номер 29:22:022534:284;
 - земельный участок, расположенный по адресу (местоположение): г. Архангельск, ул. Маяковского, дом 14, кадастровый номер 29:22:022536:16;
 - земельный участок, расположенный по адресу (местоположение): г. Архангельск, ул. Маяковского, дом 12, кадастровый номер 29:22:022536:4;
 - земельный участок, расположенный по адресу (местоположение): г. Архангельск, Соломбальский территориальный округ, по ул. Терехина, кадастровый номер 29:22:022536:100;
 - земельный участок, расположенный по адресу (местоположение): г. Архангельск, ул. Терехина, дом 1, кадастровый номер 29:22:022536:10;

земельный участок, расположенный по адресу (местоположение): г. Архангельск, Соломбальский территориальный округ, по ул. Маяковского, 22/ул. Смолокурова, 65, кадастровый номер 29:22:022536:33;

земельный участок, расположенный по адресу (местоположение): установлено относительно ориентира, расположенного за пределами участка. Ориентир жилой дом. Участок находится примерно в 25 м от ориентира по направлению на северо-запад. Почтовый адрес ориентира: обл. Архангельская, г. Архангельск, ул. Терехина, дом 6, кадастровый номер 29:22:022546:23;

земельный участок, расположенный по адресу (местоположение): установлено относительно ориентира, расположенного за пределами участка. Ориентир здание. Участок находится примерно в 36 м от ориентира по направлению на юго-восток. Почтовый адрес ориентира: Архангельская обл, г. Архангельск, ул. Маяковского, дом 15, кадастровый номер 29:22:022537:23;

земельный участок, расположенный по адресу (местоположение): г. Архангельск, Соломбальский территориальный округ, по проспекту Никольскому, кадастровый номер 29:22:000000:8696.

2. Установить публичный сервитут на основании ходатайства ПАО "МРСК Северо-Запада" (местонахождение: 163045, г. Архангельск, Кузнечихинский промузел, 4 проезд, строение 5, ИНН 7802312751, ОГРН 1047855175785) в соответствии с утвержденной настоящим постановлением схемой границ публичного сервитута общей площадью 5653 кв. м, расположенного в границах земельных участков с кадастровыми номерами 29:22:022534:278, 29:22:022534:1, 29:22:022534:36, 29:22:022534:16, 29:22:022534:8, 29:22:022534:26, 29:22:022534:7, 29:22:022534:284, 29:22:022536:16, 29:22:022536:4, 29:22:022536:100, 29:22:022536:10, 29:22:022536:33, 29:22:022546:23, 29:22:022537:23, 29:22:000000:8696 (категория земель – земли населенных пунктов) и земель кадастровых кварталов 29:22:022534, 29:22:022536, 29:22:022537, 29:22:022546, в целях размещения объекта электросетевого хозяйства (ВЛ-04 УЛ.Г.ИВАНОВА 0,919КМ).

3. Публичный сервитут устанавливается на 49 лет с момента внесения сведений о нем в Единый государственный реестр недвижимости.

4. Срок, в течение которого в соответствии с расчетом заявителя использование земельных участков (их частей) и (или) расположенных на них объектов недвижимости будет затруднено: не устанавливается.

5. Департаменту муниципального имущества Администрации муниципального образования "Город Архангельск" в течение пяти рабочих дней со дня подписания настоящего постановления: в установленном законом порядке направить копию настоящего постановления в Управление Федеральной службы государственной регистрации, кадастра и картографии по Архангельской области и Ненецкому автономному округу;

направить ПАО "МРСК Северо-Запада" копию настоящего постановления, сведения о правообладателях земельных участков с кадастровыми номерами 29:22:022534:278, 29:22:022534:1, 29:22:022534:36, 29:22:022534:16, 29:22:022534:8, 29:22:022534:26, 29:22:022534:7, 29:22:022534:284, 29:22:022536:16, 29:22:022536:4, 29:22:022536:100, 29:22:022536:10, 29:22:022536:33, 29:22:022546:23, 29:22:022537:23, 29:22:000000:8696, копии документов, подтверждающих права на указанные земельные участки;

обеспечить опубликование настоящего постановления на официальном информационном Интернет-портале муниципального образования "Город Архангельск" в сети Интернет.

6. Муниципальному учреждению "Информационно-издательский центр" муниципального образования "Город Архангельск" обеспечить опубликование настоящего постановления в газете "Архангельск – город воинской славы" в течение пяти рабочих дней со дня подписания настоящего постановления.

7. Публичный сервитут считается установленным со дня внесения сведений о нем в Единый государственный реестр недвижимости.

8. Контроль за исполнением постановления возложить на директора департамента муниципального имущества Администрации муниципального образования "Город Архангельск" Болтенкова Э.В.

Глава муниципального образования
"Город Архангельск"


Д.А. Морев

Приложение
УТВЕРЖДЕНА
постановлением Администрации
муниципального образования
"Город Архангельск"
от 18.11.2020 № 53

СХЕМА
границ публичного сервитута

Для размещения ВЛ-04 УЛ.Г.ИВАНОВА 0,919КМ на земельных участках с кадастровыми номерами земельных участков 29:22:022534:278, 29:22:022534:1, 29:22:022534:36, 29:22:022534:16, 29:22:022534:8, 29:22:022534:26, 29:22:022534:7, 29:22:022534:284, 29:22:022536:16, 29:22:022536:4, 29:22:022536:100, 29:22:022536:10, 29:22:022536:33, 29:22:022546:23, 29:22:022537:23, 29:22:000000:8696 и земель кадастровых кварталов 29:22:022534, 29:22:022536, 29:22:022537, 29:22:022546

Площадь публичного сервитута: 5653 кв.м



Условные обозначения:

- ВЛ-04 УЛ.Г.ИВАНОВА 0,919КМ
- 1 — кадастровая точка границ, отмеченная в выписке из Единого государственного реестра недвижимости
- граница публичного сервитута
- существующая часть границ, отмеченная в Едином государственном реестре недвижимости
- граница кадастрового квартала
- 29:22:022534 — номер кадастрового квартала
- границы объектов капитального строительства
- кадастровый номер объекта недвижимости

№ п/п	Кадастровый номер	Площадь	Вид	Содержательное описание
1	29:22:022534:278
2	29:22:022534:1
3	29:22:022534:36
4	29:22:022534:16
5	29:22:022534:8
6	29:22:022534:26
7	29:22:022534:7
8	29:22:022534:284
9	29:22:022536:16
10	29:22:022536:4
11	29:22:022536:100
12	29:22:022536:10
13	29:22:022536:33
14	29:22:022546:23
15	29:22:022537:23
16	29:22:000000:8696

**АДМИНИСТРАЦИЯ МУНИЦИПАЛЬНОГО ОБРАЗОВАНИЯ
"ГОРОД АРХАНГЕЛЬСК"**

П О С Т А Н О В Л Е Н И Е

от 18 ноября 2020 г. № 50

Об установлении публичного сервитута

В соответствии с главой V.7 Земельного кодекса Российской Федерации, постановлением Правительства Российской Федерации от 24 февраля 2009 года № 160 "О порядке установления охранных зон объектов электросетевого хозяйства и особых условий использования земельных участков, расположенных в границах таких зон", Уставом муниципального образования "Город Архангельск", ходатайством ПАО "МРСК Северо-Запада" (ИНН 7802312751) и в целях размещения объекта электросетевого хозяйства (ВЛ-0.4КВ ТП84) Администрация муниципального образования "Город Архангельск" **постановляет:**

1. Утвердить прилагаемую схему границ публичного сервитута общей площадью 141 кв. м, расположенного в границах земельного участка, расположенного по адресу (местоположение): г. Архангельск, ул. Самойло, дом 8, корпус 1, кадастровый номер 29:22:040711:14.
2. Установить публичный сервитут на основании ходатайства ПАО "МРСК Северо-Запада" (местонахождение: 163045, г. Архангельск, Кузнечихинский промузел, 4 проезд, строение 5, ИНН 7802312751, ОГРН 1047855175785) в соответствии с утвержденной настоящим постановлением схемой границ публичного сервитута общей площадью 141 кв. м, расположенного в границах земельного участка с кадастровым номером 29:22:040711:14 (категория земель – земли населенных пунктов) и земель кадастрового квартала 29:22:040711, в целях размещения объекта электросетевого хозяйства (ВЛ-0.4КВ ТП84).
3. Публичный сервитут устанавливается на 49 лет с момента внесения сведений о нем в Единый государственный реестр недвижимости.
4. Срок, в течение которого в соответствии с расчетом заявителя использование земельных участков (их частей) и (или) расположенных на них объектов недвижимости будет затруднено: не устанавливается.
5. Департаменту муниципального имущества Администрации муниципального образования "Город Архангельск" в течение пяти рабочих дней со дня подписания настоящего постановления: в установленном законом порядке направить копию настоящего постановления в Управление Федеральной службы государственной регистрации, кадастра и картографии по Архангельской области и Ненецкому автономному округу; направить ПАО "МРСК Северо-Запада" копию настоящего постановления, сведения о правообладателях земельного участка с кадастровыми номерами 29:22:040711:14, копии документов, подтверждающих права на указанный земельный участок; обеспечить опубликование настоящего постановления на официальном информационном Интернет-портале муниципального образования "Город Архангельск" в сети Интернет.
6. Муниципальному учреждению "Информационно-издательский центр" муниципального образования "Город Архангельск" обеспечить опубликование настоящего постановления в газете "Архангельск – город воинской славы" в течение пяти рабочих дней со дня подписания настоящего постановления.
7. Публичный сервитут считается установленным со дня внесения сведений о нем в Единый государственный реестр недвижимости.
8. Контроль за исполнением постановления возложить на директора департамента муниципального имущества Администрации муниципального образования "Город Архангельск" Болтенкова Э.В.

Глава муниципального образования
"Город Архангельск"

Д.А. Морев

Приложение
УТВЕРЖДЕНА
постановлением Администрации
муниципального образования
"Город Архангельск"
от 18.11.2020 № 50

**СХЕМА
границ публичного сервитута**

Для размещения ВЛ-0.4КВ ТП84
в границах земельного участка с кадастровым
номером 29:22:040711:14 и земель кадастрового
квартала 29:22:040711



- земельный участок, расположенный по адресу (местоположение): г. Архангельск, ул. Павла Усова, дом 3, кадастровый номер 29:22:050404:13;
- земельный участок, расположенный по адресу (местоположение): г. Архангельск, проспект Ленинградский, кадастровый номер 29:22:050404:2926;
- земельный участок, расположенный по адресу (местоположение): г. Архангельск, Ломоносовский территориальный округ, проспект Ленинградский, дом 15, корпус 1, кадастровый номер 29:22:050404:2;
- земельный участок, расположенный по адресу (местоположение): г. Архангельск, Ломоносовский территориальный округ, кадастровый номер 29:22:050405:1948;
- земельный участок, расположенный по адресу (местоположение): г. Архангельск, Ломоносовский территориальный округ, проспект Ленинградский, кадастровый номер 29:22:000000:7986;
- земельный участок, расположенный по адресу (местоположение): г. Архангельск, Ломоносовский территориальный округ, кадастровый номер 29:22:000000:7422.

2. Установить публичный сервитут на основании ходатайства ПАО "МРСК Северо-Запада" (местонахождение: 163045, г. Архангельск, Кузнечихинский промузел, 4 проезд, строение 5, ИНН 7802312751, ОГРН 1047855175785) в соответствии с утвержденной настоящим постановлением схемой границ публичного сервитута общей площадью 2674 кв. м, расположенного в границах земельных участков с кадастровыми номерами 29:22:022534:278, 29:22:050404:15, 29:22:050404:2926, 29:22:050404:2, 29:22:050405:1948, 29:22:000000:7986, 29:22:000000:7422 (категория земель – земли населенных пунктов) и земель кадастровых кварталов 29:22:050404, 29:22:050405, в целях размещения объекта электросетевого хозяйства (ВЛ-04УЛ МЕТАЛЛИСТОВ).
3. Публичный сервитут устанавливается на 49 лет с момента внесения сведений о нем в Единый государственный реестр недвижимости.
4. Срок, в течение которого в соответствии с расчетом заявителя использование земельных участков (их частей) и (или) расположенных на них объектов недвижимости будет затруднено: не устанавливается.
5. Департаменту муниципального имущества Администрации муниципального образования "Город Архангельск" в течение пяти рабочих дней со дня подписания настоящего постановления: в установленном законом порядке направить копию настоящего постановления в Управление Федеральной службы государственной регистрации, кадастра и картографии по Архангельской области и Ненецкому автономному округу; направить ПАО "МРСК Северо-Запада" копию настоящего постановления, сведения о правообладателях земельных участков с кадастровыми номерами 29:22:050404:15, 29:22:050404:13, 29:22:050404:2926, 29:22:050404:2, 29:22:050405:1948, 29:22:000000:7986, 29:22:000000:7422, копии документов, подтверждающих права на указанные земельные участки; обеспечить опубликование настоящего постановления на официальном информационном Интернет-портале муниципального образования "Город Архангельск" в сети Интернет.
6. Муниципальному учреждению "Информационно-издательский центр" муниципального образования "Город Архангельск" обеспечить опубликование настоящего постановления в газете "Архангельск – город воинской славы" в течение пяти рабочих дней со дня подписания настоящего постановления.
7. Публичный сервитут считается установленным со дня внесения сведений о нем в Единый государственный реестр недвижимости.
8. Контроль за исполнением постановления возложить на директора департамента муниципального имущества Администрации муниципального образования "Город Архангельск" Болтенкова Э.В.


Глава муниципального образования
"Город Архангельск"

Д.А. Морев

Приложение
УТВЕРЖДЕНА
постановлением Администрации
муниципального образования
"Город Архангельск"
от 18.11.2020 № 54

**СХЕМА
границ публичного сервитута**

Для размещения ВЛ-04УЛ МЕТАЛЛИСТОВ
на земельных участках с кадастровыми
номерами 29:22:050404:15, 29:22:050404:13,
29:22:050404:2926, 29:22:050404:2, 29:22:050405:1948,
29:22:000000:7986, 29:22:000000:7422 и земель



**АДМИНИСТРАЦИЯ МУНИЦИПАЛЬНОГО ОБРАЗОВАНИЯ
"ГОРОД АРХАНГЕЛЬСК"**

П О С Т А Н О В Л Е Н И Е

от 18 ноября 2020 г. № 59

Об установлении публичного сервитута

В соответствии с главой V.7 Земельного кодекса Российской Федерации, постановлением Правительства Российской Федерации от 24 февраля 2009 года № 160 "О порядке установления охранных зон объектов электросетевого хозяйства и особых условий использования земельных участков, расположенных в границах таких зон", Уставом муниципального образования "Город Архангельск", ходатайством ПАО "МРСК Северо-Запада" (ИНН 7802312751) и в целях размещения объекта электросетевого хозяйства (ВЛ-0,4кв от ТП№348 до ВРУ жилого дома по ул.Октябрь, 9 в) Администрация муниципального образования "Город Архангельск" **постановляет:**

1. Утвердить прилагаемую схему границ публичного сервитута общей площадью 3764 кв. м, расположенного в границах следующих земельных участков:
 земельный участок, расположенный по адресу (местоположение): г. Архангельск, Ломоносовский территориальный округ, проспект Ленинградский, кадастровый номер 29:22:000000:7986;
 земельный участок, расположенный по адресу (местоположение): г. Архангельск, территориальный округ Майская горка, проспект Ленинградский, кадастровый номер 29:22:000000:7981;
 земельный участок, расположенный по адресу (местоположение): г. Архангельск, Ломоносовский территориальный округ, по ул. Вельской, 37, кадастровый номер 29:22:050406:268;

**АДМИНИСТРАЦИЯ МУНИЦИПАЛЬНОГО ОБРАЗОВАНИЯ
"ГОРОД АРХАНГЕЛЬСК"**

П О С Т А Н О В Л Е Н И Е

от 18 ноября 2020 г. № 54

Об установлении публичного сервитута

В соответствии с главой V.7 Земельного кодекса Российской Федерации, постановлением Правительства Российской Федерации от 24 февраля 2009 года № 160 "О порядке установления охранных зон объектов электросетевого хозяйства и особых условий использования земельных участков, расположенных в границах таких зон", Уставом муниципального образования "Город Архангельск", ходатайством ПАО "МРСК Северо-Запада" (ИНН 7802312751) и в целях размещения объекта электросетевого хозяйства (ВЛ-04УЛ МЕТАЛЛИСТОВ) Администрация муниципального образования "Город Архангельск" **постановляет:**

1. Утвердить прилагаемую схему границ публичного сервитута общей площадью 2674 кв. м, расположенного в границах следующих земельных участков:
 земельный участок, расположенный по адресу (местоположение): г. Архангельск, ул. Павла Усова, дом 7, кадастровый номер 29:22:050404:15;

земельный участок, расположенный по адресу (местоположение): установлено относительно ориентира, расположенного за пределами участка. Ориентир жилой дом. Участок находится примерно в 24,7 м от ориентира по направлению на восток. Почтовый адрес ориентира: обл. Архангельская, г. Архангельск, ул. Вельская, дом 36, кадастровый номер 29:22:050406:30;

земельный участок, расположенный по адресу (местоположение): г. Архангельск, проспект Ленинградский, дом 61, кадастровый номер 29:22:050406:7;

земельный участок, расположенный по адресу (местоположение): установлено относительно ориентира, расположенного в границах участка. Ориентир жилой дом. Почтовый адрес ориентира: обл. Архангельская, г. Архангельск, проспект Ленинградский, дом 57, кадастровый номер 29:22:050406:40;

земельный участок, расположенный по адресу (местоположение): г. Архангельск, Ломоносовский территориальный округ, по ул. Вельской, кадастровый номер 29:22:050406:362;

земельный участок, расположенный по адресу (местоположение): г. Архангельск, проспект Ленинградский, дом 28, кадастровый номер 29:22:050407:5;

земельный участок, расположенный по адресу (местоположение): г. Архангельск, проспект Ленинградский, дом 30, кадастровый номер 29:22:050407:40;

земельный участок, расположенный по адресу (местоположение): установлено относительно ориентира, расположенного за пределами участка. Ориентир здание производственной базы. Участок находится примерно в 41,0 м от ориентира по направлению на запад. Почтовый адрес ориентира: обл. Архангельская, г. Архангельск, проспект Ленинградский, дом 38, кадастровый номер 29:22:050407:42;

земельный участок, расположенный по адресу (местоположение): г. Архангельск, Ломоносовский территориальный округ, по ул. Вельской, кадастровый номер 29:22:060412:3823.

2. Установить публичный сервитут на основании ходатайства ПАО "МРСК Северо-Запада" (местонахождение: 163045, г. Архангельск, Кузнечихинский промузел, 4 проезд, строение 5, ИНН 7802312751, ОГРН 1047855175785) в соответствии с утвержденной настоящим постановлением схемой границ публичного сервитута общей площадью 3764 кв. м, расположенного в границах земельных участков с кадастровыми номерами 29:22:000000:7986, 29:22:000000:7981, 29:22:050406:268, 29:22:050406:30, 29:22:050406:7, 29:22:050406:40, 29:22:050406:362, 29:22:050407:5, 29:22:050407:40, 29:22:050407:42, 29:22:060412:3823 (категория земель – земли населенных пунктов) и земель кадастровых кварталов 29:22:050407, 29:22:060412, в целях размещения объекта электросетевого хозяйства (ВЛ-0,4кв от ТП№348 до ВРУ жилого дома по ул.Октябрь, 9 в).

3. Публичный сервитут устанавливается на 49 лет с момента внесения сведений о нем в Единый государственный реестр недвижимости.

4. Срок, в течение которого в соответствии с расчетом заявителя использование земельных участков (их частей) и (или) расположенных на них объектов недвижимости будет затруднено: не устанавливается.

5. Департаменту муниципального имущества Администрации муниципального образования "Город Архангельск" в течение пяти рабочих дней со дня подписания настоящего постановления:

в установленном законом порядке направить копию настоящего постановления в Управление Федеральной службы государственной регистрации, кадастра и картографии по Архангельской области и Ненецкому автономному округу;

направить ПАО "МРСК Северо-Запада" копию настоящего постановления, сведения о правообладателях земельных участков с кадастровыми номерами 29:22:000000:7986, 29:22:000000:7981, 29:22:050406:268, 29:22:050406:30, 29:22:050406:7, 29:22:050406:40, 29:22:050406:362, 29:22:050407:5, 29:22:050407:40, 29:22:050407:42, 29:22:060412:3823, копии документов, подтверждающих права на указанные земельные участки;

обеспечить опубликование настоящего постановления на официальном информационном Интернет-портале муниципального образования "Город Архангельск" в сети Интернет.

6. Муниципальному учреждению "Информационно-издательский центр" муниципального образования "Город Архангельск" обеспечить опубликование настоящего постановления в газете "Архангельск – город воинской славы" в течение пяти рабочих дней со дня подписания настоящего постановления.

7. Публичный сервитут считается установленным со дня внесения сведений о нем в Единый государственный реестр недвижимости.

8. Контроль за исполнением постановления возложить на директора департамента муниципального имущества Администрации муниципального образования "Город Архангельск" Болтенкова Э.В.

Глава муниципального образования
"Город Архангельск"

Д.А. Морев

Приложение
УТВЕРЖДЕНО
постановлением Администрации
муниципального образования
"Город Архангельск"
от 18.11.2020 № 59

СХЕМА
границ публичного сервитута

Для размещения ВЛ-0,4кв от ТП№348 до ВРУ жилого дома по ул.Октябрь, 9 в на земельных участках с кадастровыми номерами 29:22:000000:7986, 29:22:000000:7981, 29:22:050406:268, 29:22:050406:30, 29:22:050406:7, 29:22:050406:40, 29:22:050406:362, 29:22:050407:5, 29:22:050407:40, 29:22:050407:42, 29:22:060412:3823 и земель кадастровых кварталов 29:22:050407, 29:22:060412

Площадь публичного сервитута: 3764 кв.м



Условные обозначения:
 - ВЛ-0,4кв от ТП№348 до ВРУ жилого дома по ул.Октябрь, 9 в
 - территория зоны границ, сведения о которой являются обязательными для размещения на объектах недвижимости
 - границы публичного сервитута
 - существующая часть границы, указанная в ЕПН сведения о которой достаточны для определения ее местоположения
 - границы кадастрового квартала
 29:22:000000:7986 - номер кадастрового квартала
 - граница объекта капитального строительства
 - обозначение кадастрового номера объекта недвижимости

№ п/п	№ кадастрового квартала	№ кадастрового участка	№ кадастрового объекта недвижимости	Категория земель	Площадь, кв. м	Вид собственности	Имя правообладателя	ИНН	ОГРН	Дата регистрации
1	29:22:000000	7986	7986/001/001/001	земли населенных пунктов	10000	и.о.	МРСК Северо-Запада	7802312751	1047855175785	2019-11-15
2	29:22:000000	7981	7981/001/001/001	земли населенных пунктов	10000	и.о.	МРСК Северо-Запада	7802312751	1047855175785	2019-11-15
3	29:22:050406	268	268/001/001/001	земли населенных пунктов	10000	и.о.	МРСК Северо-Запада	7802312751	1047855175785	2019-11-15
4	29:22:050406	30	30/001/001/001	земли населенных пунктов	10000	и.о.	МРСК Северо-Запада	7802312751	1047855175785	2019-11-15
5	29:22:050406	7	7/001/001/001	земли населенных пунктов	10000	и.о.	МРСК Северо-Запада	7802312751	1047855175785	2019-11-15
6	29:22:050406	40	40/001/001/001	земли населенных пунктов	10000	и.о.	МРСК Северо-Запада	7802312751	1047855175785	2019-11-15
7	29:22:050406	362	362/001/001/001	земли населенных пунктов	10000	и.о.	МРСК Северо-Запада	7802312751	1047855175785	2019-11-15
8	29:22:050407	5	5/001/001/001	земли населенных пунктов	10000	и.о.	МРСК Северо-Запада	7802312751	1047855175785	2019-11-15
9	29:22:050407	40	40/001/001/001	земли населенных пунктов	10000	и.о.	МРСК Северо-Запада	7802312751	1047855175785	2019-11-15
10	29:22:050407	42	42/001/001/001	земли населенных пунктов	10000	и.о.	МРСК Северо-Запада	7802312751	1047855175785	2019-11-15
11	29:22:060412	3823	3823/001/001/001	земли населенных пунктов	10000	и.о.	МРСК Северо-Запада	7802312751	1047855175785	2019-11-15

АДМИНИСТРАЦИЯ МУНИЦИПАЛЬНОГО ОБРАЗОВАНИЯ
"ГОРОД АРХАНГЕЛЬСК"

ПОСТАНОВЛЕНИЕ

от 18 ноября 2020 г. № 55

Об установлении публичного сервитута

В соответствии с главой V.7 Земельного кодекса Российской Федерации, постановлением Правительства Российской Федерации от 24 февраля 2009 года № 160 "О порядке установления охранных зон объектов электросетевого хозяйства и особых условий использования земельных участков, расположенных в границах таких зон", Уставом муниципального образования "Город Архангельск", ходатайством ПАО "МРСК Северо-Запада" (ИНН 7802312751) и в целях размещения объекта электросетевого хозяйства (ВОЗДУШНОЙ ЛИНИИ ОТ ТП67) Администрация муниципального образования "Город Архангельск" постановляет:

1. Утвердить прилагаемую схему границ публичного сервитута общей площадью 128 кв. м, расположенного в границах следующих земельных участков:

земельный участок, расположенный по адресу (местоположение): г. Архангельск, по наб. Северной Двины, кадастровый номер 29:22:050519:704;

земельный участок, расположенный по адресу (местоположение): г. Архангельск, Ломоносовский территориальный округ, пер. Театральный, д. 7, кадастровый номер 29:22:050519:59.

2. Установить публичный сервитут на основании ходатайства ПАО "МРСК Северо-Запада" (местонахождение: 163045, г. Архангельск, Кузнечихинский промузел, 4 проезд, строение 5, ИНН 7802312751, ОГРН 1047855175785) в соответствии с утвержденной настоящим постановлением схемой границ публичного сервитута общей площадью 128 кв. м, расположенного в границах земельных участков с кадастровыми номерами 29:22:050519:704, 29:22:050519:59 (категория земель – земли населенных пунктов) и земель кадастрового квартала 29:22:050519, в целях размещения объекта электросетевого хозяйства (ВОЗДУШНОЙ ЛИНИИ ОТ ТП67).

3. Публичный сервитут устанавливается на 49 лет с момента внесения сведений о нем в Единый государственный реестр недвижимости.

4. Срок, в течение которого в соответствии с расчетом заявителя использование земельных участков (их частей) и (или) расположенных на них объектов недвижимости будет затруднено: не устанавливается.

5. Департаменту муниципального имущества Администрации муниципального образования "Город Архангельск" в течение пяти рабочих дней со дня подписания настоящего постановления:

в установленном законом порядке направить копию настоящего постановления в Управление Федеральной службы государственной регистрации, кадастра и картографии по Архангельской области и Ненецкому автономному округу;

направить ПАО "МРСК Северо-Запада" копию настоящего постановления, сведения о правообладателях земельных участков с кадастровыми номерами 29:22:050519:704, 29:22:050519:59, копии документов, подтверждающих права на указанные земельные участки;

обеспечить опубликование настоящего постановления на официальном информационном Интернет-портале муниципального образования "Город Архангельск" в сети Интернет.

6. Муниципальному учреждению "Информационно-издательский центр" муниципального образования "Город Архангельск" обеспечить опубликование настоящего постановления в газете "Архангельск – город воинской славы" в течение пяти рабочих дней со дня подписания настоящего постановления.

7. Публичный сервитут считается установленным со дня внесения сведений о нем в Единый государственный реестр недвижимости.

8. Контроль за исполнением постановления возложить на директора департамента муниципального имущества Администрации муниципального образования "Город Архангельск" Болтенкова Э.В.

Глава муниципального образования
"Город Архангельск"

Д.А. Морев

Приложение
УТВЕРЖДЕНО
постановлением Администрации
муниципального образования
"Город Архангельск"
от 18.11.2020 № 55

СХЕМА
границ публичного сервитута

Для размещения ВОЗДУШНОЙ ЛИНИИ ОТ ТП67 на земельных участках с кадастровыми номерами 29:22:050519:704, 29:22:050519:59 и земель кадастрового квартала 29:22:050519

Площадь публичного сервитута: 128 кв.м



Масштаб 1:2000

Условные обозначения

- ВОЗДУШНАЯ ЛИНИЯ ОТ ТП67
- территория зоны границ, сведения о которой являются обязательными для размещения на объектах недвижимости
- границы публичного сервитута
- существующая часть границы, указанная в ЕПН сведения о которой достаточны для определения ее местоположения
- границы кадастрового квартала
- 29:22:050519 - номер кадастрового квартала
- граница объекта капитального строительства
- - обозначение кадастрового номера объекта недвижимости

АДМИНИСТРАЦИЯ МУНИЦИПАЛЬНОГО ОБРАЗОВАНИЯ
"ГОРОД АРХАНГЕЛЬСК"

ПОСТАНОВЛЕНИЕ

от 18 ноября 2020 г. № 56

Об установлении публичного сервитута

В соответствии с главой V.7 Земельного кодекса Российской Федерации, постановлением Правительства Российской Федерации от 24 февраля 2009 года № 160 "О порядке установления охранных зон объектов электросетевого хозяйства и особых условий использования земельных участков, расположенных в границах таких зон", Уставом муниципального образования "Город Архангельск", ходатайством ПАО "МРСК Северо-Запада" (ИНН 7802312751) и в целях размещения объекта электросетевого хозяйства (Строительство КЛ-0,4кВ от ТП-67) Администрация муниципального образования "Город Архангельск" постановляет:

1. Утвердить прилагаемую схему границ публичного сервитута общей площадью 31 кв. м, расположенного в границах земельного участка по адресу (местоположение): г. Архангельск, Ломоносовский территориальный округ, проспект Троицкий, 37, корп. 1, кадастровый номер 29:22:050519:68.

2. Установить публичный сервитут на основании ходатайства ПАО "МРСК Северо-Запада" (местонахождение: 163045, г. Архангельск, Кузнечихинский промузел, 4 проезд, строение 5, ИНН 7802312751, ОГРН 1047855175785) в соответствии с утвержденной настоящим постановлением схемой границ публичного сервитута общей площадью 31 кв. м, расположенного в границах земельного участка с кадастровым номером 29:22:050519:68 (категория земель – земли населенных пунктов) и земель кадастрового квартала 29:22:050519, в целях размещения объекта электросетевого хозяйства (Строительство КЛ-0,4кВ от ТП-67).

3. Публичный сервитут устанавливается на 49 лет с момента внесения сведений о нем в Единый государственный реестр недвижимости.

4. Срок, в течение которого в соответствии с расчетом заявителя использование земельных участков (их частей) и (или) расположенных на них объектов недвижимости будет затруднено: не устанавливается.

5. Департаменту муниципального имущества Администрации муниципального образования "Город Архангельск" в течение пяти рабочих дней со дня подписания настоящего постановления:

в установленном законом порядке направить копию настоящего постановления в Управление Федеральной службы государственной регистрации, кадастра и картографии по Архангельской области и Ненецкому автономному округу;

направить ПАО "МРСК Северо-Запада" копию настоящего постановления, сведения о правообладателях земельного участка с кадастровым номером 29:22:050519:68, копии документов, подтверждающих права на указанный земельный участок;

обеспечить опубликование настоящего постановления на официальном информационном Интернет-портале муниципального образования "Город Архангельск" в сети Интернет.

6. Муниципальному учреждению "Информационно-издательский центр" муниципального образования "Город Архангельск" обеспечить опубликование настоящего постановления в газете "Архангельск – город воинской славы" в течение пяти рабочих дней со дня подписания настоящего постановления.

7. Публичный сервитут считается установленным со дня внесения сведений о нем в Единый государственный реестр недвижимости.

8. Контроль за исполнением постановления возложить на директора департамента муниципального имущества Администрации муниципального образования "Город Архангельск" Болтенкова Э.В.


Глава муниципального образования
"Город Архангельск"

Д.А. Морев

Приложение
УТВЕРЖДЕНА
постановлением Администрации
муниципального образования
"Город Архангельск"
от 18.11.2020 № 56

СХЕМА границ публичного сервитута

Для размещения Строительство КЛ-0,4кВ от ТП-67
расположенного в границах земельного участка
с кадастровым номером 29:22:050519:68 и земель
кадастрового квартала 29:22:050519



АДМИНИСТРАЦИЯ МУНИЦИПАЛЬНОГО ОБРАЗОВАНИЯ "ГОРОД АРХАНГЕЛЬСК"

ПОСТАНОВЛЕНИЕ

от 18 ноября 2020 г. № 57

Об установлении публичного сервитута

В соответствии с главой V.7 Земельного кодекса Российской Федерации, постановлением Правительства Российской Федерации от 24 февраля 2009 года № 160 "О порядке установления охранных зон объектов электросетевого хозяйства и особых условий использования земельных участков, расположенных в границах таких зон", Уставом муниципального образования "Город Архангельск", ходатайством ПАО "МРСК Северо-Запада" (ИНН 7802312751) и в целях размещения объекта электросетевого хозяйства (ВЛ-04 КВ 135) Администрация муниципального образования "Город Архангельск" постановляет:

1. Утвердить прилагаемую схему границ публичного сервитута общей площадью 2470 кв. м, расположенного в границах следующих земельных участков:

земельный участок, расположенный по адресу (местоположение): г. Архангельск, ул. Адмирала Макарова, дом 12, кадастровый номер 29:22:080904:14;

земельный участок, расположенный по адресу (местоположение): г. Архангельск, ул. Адмирала Макарова, дом 10, кадастровый номер 29:22:080904:15;

земельный участок, расположенный по адресу (местоположение): г. Архангельск, ул. Адмирала Макарова, дом 8, кадастровый номер 29:22:080904:16.

2. Установить публичный сервитут на основании ходатайства ПАО "МРСК Северо-Запада" (местонахождение: 163045, г. Архангельск, Кузнечихинский промузел, 4 проезд, строение 5, ИНН 7802312751, ОГРН 1047855175785) в соответствии с утвержденной настоящим постановлением схемой границ публичного сервитута общей площадью 2470 кв. м, расположенного в границах земельных участков с кадастровыми номерами 29:22:080904:14, 29:22:080904:15, 29:22:080904:16 (категория земель – земли насе-

ленных пунктов) и земель кадастрового квартала 29:22:080904, в целях размещения объекта электросетевого хозяйства (ВЛ-04 КВ 135).

3. Публичный сервитут устанавливается на 49 лет с момента внесения сведений о нем в Единый государственный реестр недвижимости.

4. Срок, в течение которого в соответствии с расчетом заявителя использование земельных участков (их частей) и (или) расположенных на них объектов недвижимости будет затруднено: не устанавливается.

5. Департаменту муниципального имущества Администрации муниципального образования "Город Архангельск" в течение пяти рабочих дней со дня подписания настоящего постановления:

в установленном законом порядке направить копию настоящего постановления в Управление Федеральной службы государственной регистрации, кадастра и картографии по Архангельской области и Ненецкому автономному округу;

направить ПАО "МРСК Северо-Запада" копию настоящего постановления, сведения о правообладателях земельных участков с кадастровыми номерами 29:22:080904:14, 29:22:080904:15, 29:22:080904:16, копии документов, подтверждающих права на указанные земельные участки;

обеспечить опубликование настоящего постановления на официальном информационном Интернет-портале муниципального образования "Город Архангельск" в сети Интернет.

6. Муниципальному учреждению "Информационно-издательский центр" муниципального образования "Город Архангельск" обеспечить опубликование настоящего постановления в газете "Архангельск – город воинской славы" в течение пяти рабочих дней со дня подписания настоящего постановления.

7. Публичный сервитут считается установленным со дня внесения сведений о нем в Единый государственный реестр недвижимости.

8. Контроль за исполнением постановления возложить на директора департамента муниципального имущества Администрации муниципального образования "Город Архангельск" Болтенкова Э.В.


Глава муниципального образования
"Город Архангельск"

Д.А. Морев

Приложение
УТВЕРЖДЕНА
постановлением Администрации
муниципального образования
"Город Архангельск"
от 18.11.2020 № 57

СХЕМА границ публичного сервитута

Для размещения ВЛ-04 КВ 135
на земельных участках с кадастровыми номерами
29:22:080904:14, 29:22:080904:15, 29:22:080904:16
и земель кадастрового квартала 29:22:080904



АДМИНИСТРАЦИЯ МУНИЦИПАЛЬНОГО ОБРАЗОВАНИЯ "ГОРОД АРХАНГЕЛЬСК"

ПОСТАНОВЛЕНИЕ

от 18 ноября 2020 г. № 58

Об установлении публичного сервитута

В соответствии с главой V.7 Земельного кодекса Российской Федерации, постановлением Правительства Российской Федерации от 24 февраля 2009 года № 160 "О порядке установления охранных зон объектов электросетевого хозяйства и особых условий использования земельных участков, расположенных в границах таких зон", Уставом муниципального образования "Город Архангельск", ходатайством ПАО "МРСК Северо-Запада" (ИНН 7802312751) и в целях размещения объекта электросетевого хозяйства (Ответвление от оп.ВЛ-0,4кВ до зд.Новгородский-50) Администрация муниципального образования "Город Архангельск" постановляет:

1. Утвердить прилагаемую схему границ публичного сервитута общей площадью 103 кв. м, расположенного в границах земель кадастрового квартала 29:22:050503.

2. Установить публичный сервитут на основании ходатайства ПАО "МРСК Северо-Запада" (местонахождение: 163045, г. Архангельск, Кузнечихинский промузел, 4 проезд, строение 5, ИНН 7802312751, ОГРН 1047855175785) в соответствии с утвержденной настоящим постановлением схемой границ публичного сервитута общей площадью 103 кв. м, расположенного в границах земель кадастрового квартала 29:22:050503 в целях размещения объекта электросетевого хозяйства (Ответвление от оп.ВЛ-0,4кВ до зд.Новгородский-50).

3. Публичный сервитут устанавливается на 49 лет с момента внесения сведений о нем в Единый государственный реестр недвижимости.

4. Срок, в течение которого в соответствии с расчетом заявителя использование земельных участков (их частей) и (или) расположенных на них объектов недвижимости будет затруднено: не устанавливается.

5. Департаменту муниципального имущества Администрации муниципального образования "Город Архангельск" в течение пяти рабочих дней со дня подписания настоящего постановления:

в установленном законом порядке направить копию настоящего постановления в Управление Федеральной службы государственной регистрации, кадастра и картографии по Архангельской области и Ненецкому автономному округу;

обеспечить опубликование настоящего постановления на официальном информационном Интернет-портале муниципального образования "Город Архангельск" в сети Интернет.

6. Муниципальному учреждению "Информационно-издательский центр" муниципального образования "Город Архангельск" обеспечить опубликование настоящего постановления в газете "Архангельск – город воинской славы" в течение пяти рабочих дней со дня подписания настоящего постановления.

7. Публичный сервитут считается установленным со дня внесения сведений о нем в Единый государственный реестр недвижимости.

8. Контроль за исполнением постановления возложить на директора департамента муниципального имущества Администрации муниципального образования "Город Архангельск" Болтенкова Э.В.

Глава муниципального образования
"Город Архангельск"

Д.А. Морев

Приложение
УТВЕРЖДЕНА
постановлением Администрации
муниципального образования
"Город Архангельск"
от 18.11.2020 № 58

СХЕМА
границ публичного сервитута

Для размещения Ответвления от оп. ВЛ-0,4кв
до зд.Новгородский-50 в границах земель
кадастрового квартала 29:22:050503

Площадь публичного сервитута: 303 кв.м



№ п/п	№ кадастрового квартала	Площадь, кв.м	Содержание
1	29:22:050503	303	Земельный участок
2	29:22:050503	10	Земельный участок
3	29:22:050503	10	Земельный участок
4	29:22:050503	10	Земельный участок
5	29:22:050503	10	Земельный участок
6	29:22:050503	10	Земельный участок
7	29:22:050503	10	Земельный участок
8	29:22:050503	10	Земельный участок
9	29:22:050503	10	Земельный участок
10	29:22:050503	10	Земельный участок

Масштаб 1:2000

- Условные обозначения:
- Отделение оп. ВЛ-0,4кв до зд.Новгородский-50
 - 1 - адресная точка границ, сведения в которой являются объектом кадастра и подлежат регистрации
 - границы публичного сервитута
 - существующая часть границ, сведения в ЕГРН сведения в которой доступны для определения их местоположения
 - граница кадастрового квартала
 - номер кадастрового квартала 29:22:050503
 - граница объекта кадастрового сервитута
 - ② - обозначение кадастрового номера объекта недвижимости

АДМИНИСТРАЦИЯ МУНИЦИПАЛЬНОГО ОБРАЗОВАНИЯ
"ГОРОД АРХАНГЕЛЬСК"

ПОСТАНОВЛЕНИЕ

от 18 ноября 2020 г. № 61

Об установлении публичного сервитута

В соответствии с главой V.7 Земельного кодекса Российской Федерации, постановлением Правительства Российской Федерации от 24 февраля 2009 года № 160 "О порядке установления охранных зон объектов электросетевого хозяйства и особых условий использования земельных участков, расположенных в границах таких зон", Уставом муниципального образования "Город Архангельск", ходатайством ПАО "МРСК Северо-Запада" (ИНН 7802312751) и в целях размещения объекта электросетевого хозяйства (ВЛ-0,4КВ ОТ ТП53 К ДОМАМ ПО УЛ.КОРЕЛЬСКОЙ) Администрация муниципального образования "Город Архангельск" **постановляет:**

1. Утвердить прилагаемую схему границ публичного сервитута общей площадью 1046 кв. м, расположенного в границах следующих земельных участков:
земельный участок, расположенный по адресу (местоположение): г. Архангельск, ул. Карельская, дом 49, кадастровый номер 29:22:040718:40;
земельный участок, расположенный по адресу (местоположение): г. Архангельск, ул. Карельская, дом 51, кадастровый номер 29:22:040718:41;
земельный участок, расположенный по адресу (местоположение): г. Архангельск, Октябрьский территориальный округ, ул. Карельская, д. 53, кадастровый номер 29:22:040718:69;
земельный участок, расположенный по адресу (местоположение): г. Архангельск, ул. Карельская, дом 55, кадастровый номер 29:22:040719:8;
земельный участок, расположенный по адресу (местоположение): г. Архангельск, ул. Комсомольская, дом 52, кадастровый номер 29:22:040719:6;
земельный участок, расположенный по адресу (местоположение): установлено относительно ориентира, расположенного за пределами участка. Ориентир жилой дом. Участок находится примерно в 22,8 м от ориентира по направлению на восток. Почтовый адрес ориентира: обл. Архангельская, г. Архангельск, проспект Обводный канал, дом 182, кадастровый номер 29:22:040719:14.
2. Установить публичный сервитут на основании ходатайства ПАО "МРСК Северо-Запада" (местонахождение: 163045, г. Архангельск, Кузнечихинский промузел, 4 проезд, строение 5, ИНН 7802312751, ОГРН 1047855175785) в соответствии с утвержденной настоящим постановлением схемой границ публичного сервитута общей площадью 1046 кв. м, расположенного в границах земельных участков с кадастровыми номерами 29:22:040718:40, 29:22:040718:41, 29:22:040718:69, 29:22:040719:6, 29:22:040719:14 (категория земель – земли населенных пунктов) и земель кадастровых кварталов 29:22:040718, 29:22:040719, в целях размещения объекта электросетевого хозяйства (ВЛ-0,4КВ ОТ ТП53 К ДОМАМ ПО УЛ.КОРЕЛЬСКОЙ).
3. Публичный сервитут устанавливается на 49 лет с момента внесения сведений о нем в Единый государственный реестр недвижимости.
4. Срок, в течение которого в соответствии с расчетом заявителя использование земельных участков (их частей) и (или) расположенных на них объектов недвижимости будет затруднено: не устанавливается.
5. Департаменту муниципального имущества Администрации муниципального образования "Город Архангельск" в течение пяти рабочих дней со дня подписания настоящего постановления:
в установленном законом порядке направить копию настоящего постановления в Управление Федеральной службы государственной регистрации, кадастра и картографии по Архангельской области и Ненецкому автономному округу;
направить ПАО "МРСК Северо-Запада" копию настоящего постановления, сведения о правообладателях земельных участков с кадастровыми номерами 29:22:040718:40, 29:22:040718:41, 29:22:040718:69, 29:22:040719:6, 29:22:040719:14, копии документов, подтверждающих права на указанные земельные участки;
обеспечить опубликование настоящего постановления на официальном информационном Интернет-портале муниципального образования "Город Архангельск" в сети Интернет.
6. Муниципальному учреждению "Информационно-издательский центр" муниципального образования "Город Архангельск" обеспечить опубликование настоящего постановления в газете "Архангельск – город воинской славы" в течение пяти рабочих дней со дня подписания настоящего постановления.
7. Публичный сервитут считается установленным со дня внесения сведений о нем в Единый государственный реестр недвижимости.
8. Контроль за исполнением постановления возложить на директора департамента муниципального имущества Администрации муниципального образования "Город Архангельск" Болтенкова Э.В.

Глава муниципального образования
"Город Архангельск"

Д.А. Морев

Приложение
УТВЕРЖДЕНА
постановлением Администрации
муниципального образования
"Город Архангельск"
от 18.11.2020 № 61

СХЕМА
границ публичного сервитута

Для размещения ВЛ-0,4КВ ОТ ТП53 К ДОМАМ
ПО УЛ.КОРЕЛЬСКОЙ на земельных участках
с кадастровыми номерами 29:22:040718:40, 29:22:040718:41,
29:22:040718:69, 29:22:040719:8, 29:22:040719:6, 29:22:040719:14
и земель кадастровых кварталов 29:22:040718, 29:22:040719

Площадь публичного сервитута: 1046 кв.м



№ п/п	№ кадастрового квартала	Площадь, кв.м	Содержание
1	29:22:040718	1046	Земельный участок
2	29:22:040718	10	Земельный участок
3	29:22:040718	10	Земельный участок
4	29:22:040718	10	Земельный участок
5	29:22:040718	10	Земельный участок
6	29:22:040718	10	Земельный участок
7	29:22:040718	10	Земельный участок
8	29:22:040718	10	Земельный участок
9	29:22:040718	10	Земельный участок
10	29:22:040718	10	Земельный участок

Масштаб 1:2000

- Условные обозначения:
- ВЛ-0,4КВ ОТ ТП53 К ДОМАМ ПО УЛ.КОРЕЛЬСКОЙ
 - 1 - адресная точка границ, сведения в которой являются объектом кадастра и подлежат регистрации
 - границы публичного сервитута
 - существующая часть границ, сведения в ЕГРН сведения в которой доступны для определения их местоположения
 - граница кадастрового квартала
 - номер кадастрового квартала 29:22:040718
 - граница объекта кадастрового сервитута
 - ② - обозначение кадастрового номера объекта недвижимости

АДМИНИСТРАЦИЯ МУНИЦИПАЛЬНОГО ОБРАЗОВАНИЯ
"ГОРОД АРХАНГЕЛЬСК"

ПОСТАНОВЛЕНИЕ

от 18 ноября 2020 г. № 60

Об установлении публичного сервитута

В соответствии с главой V.7 Земельного кодекса Российской Федерации, постановлением Правительства Российской Федерации от 24 февраля 2009 года № 160 "О порядке установления охранных зон объектов электросетевого хозяйства и особых условий использования земельных участков, расположенных в границах таких зон", Уставом муниципального образования "Город Архангельск", ходатайством ПАО "МРСК Северо-Запада" (ИНН 7802312751) и в целях размещения объекта электросетевого хозяйства (ВЛ-0,4КВ 196А) Администрация муниципального образования "Город Архангельск" **постановляет:**

1. Утвердить прилагаемую схему границ публичного сервитута общей площадью 446 кв. м, расположенного в границах земель кадастрового квартала 29:22:050107.
2. Установить публичный сервитут на основании ходатайства ПАО "МРСК Северо-Запада" (местонахождение: 163045, г. Архангельск, Кузнечихинский промузел, 4 проезд, строение 5, ИНН 7802312751, ОГРН 1047855175785) в соответствии с утвержденной настоящим постановлением схемой границ публичного сервитута общей площадью 446 кв. м, расположенного в границах земель кадастрового квартала 29:22:050107 в целях размещения объекта электросетевого хозяйства (ВЛ-0,4КВ 196А).
3. Публичный сервитут устанавливается на 49 лет с момента внесения сведений о нем в Единый государственный реестр недвижимости.
4. Срок, в течение которого в соответствии с расчетом заявителя использование земельных участков (их частей) и (или) расположенных на них объектов недвижимости будет затруднено: не устанавливается.
5. Департаменту муниципального имущества Администрации муниципального образования "Город Архангельск" в течение пяти рабочих дней со дня подписания настоящего постановления:
в установленном законом порядке направить копию настоящего постановления в Управление Федеральной службы государственной регистрации, кадастра и картографии по Архангельской области и Ненецкому автономному округу;
обеспечить опубликование настоящего постановления на официальном информационном Интернет-портале муниципального образования "Город Архангельск" в сети Интернет.
6. Муниципальному учреждению "Информационно-издательский центр" муниципального образования "Город Архангельск" обеспечить опубликование настоящего постановления в газете "Архангельск – город воинской славы" в течение пяти рабочих дней со дня подписания настоящего постановления.
7. Публичный сервитут считается установленным со дня внесения сведений о нем в Единый государственный реестр недвижимости.
8. Контроль за исполнением постановления возложить на директора департамента муниципального имущества Администрации муниципального образования "Город Архангельск" Болтенкова Э.В.

Глава муниципального образования
"Город Архангельск"

Д.А. Морев

Приложение
УТВЕРЖДЕНА
постановлением Администрации
муниципального образования
"Город Архангельск"
от 18.11.2020 № 60

СХЕМА
границ публичного сервитута

Для размещения ВЛ-0,4КВ 196А
в границах земель кадастрового квартала 29:22:050107

Площадь публичного сервитута: 446 кв.м



№ п/п	№ кадастрового квартала	Площадь, кв.м	Содержание
1	29:22:050107	446	Земельный участок
2	29:22:050107	10	Земельный участок
3	29:22:050107	10	Земельный участок
4	29:22:050107	10	Земельный участок
5	29:22:050107	10	Земельный участок
6	29:22:050107	10	Земельный участок
7	29:22:050107	10	Земельный участок
8	29:22:050107	10	Земельный участок
9	29:22:050107	10	Земельный участок
10	29:22:050107	10	Земельный участок

Масштаб 1:2000

- Условные обозначения:
- ВЛ-0,4КВ 196А
 - 1 - адресная точка границ, сведения в которой являются объектом кадастра и подлежат регистрации
 - границы публичного сервитута
 - существующая часть границ, сведения в ЕГРН сведения в которой доступны для определения их местоположения
 - граница кадастрового квартала
 - номер кадастрового квартала 29:22:050107
 - граница объекта кадастрового сервитута
 - ② - обозначение кадастрового номера объекта недвижимости

АДМИНИСТРАЦИЯ МУНИЦИПАЛЬНОГО ОБРАЗОВАНИЯ "ГОРОД АРХАНГЕЛЬСК"

ПОСТАНОВЛЕНИЕ

от 19 ноября 2020 г. № 77

Об установлении публичного сервитута

В соответствии с главой V.7 Земельного кодекса Российской Федерации, постановлением Правительства Российской Федерации от 24 февраля 2009 года № 160 "О порядке установления охранных зон объектов электросетевого хозяйства и особых условий использования земельных участков, расположенных в границах таких зон", Уставом муниципального образования "Город Архангельск", ходатайством ПАО "МРСК Северо-Запада" (ИНН 7802312751) и в целях размещения объекта электросетевого хозяйства (ВЛ-0,4КВ ОТ ТП171 ПО ПР.НОВГОРОДСКИЙ) Администрация муниципального образования "Город Архангельск" **постановляет:**

1. Утвердить прилагаемую схему границ публичного сервитута общей площадью 1698 кв. м, расположенного в границах следующих земельных участков:
земельный участок, расположенный по адресу (местоположение): г. Архангельск, Ломоносовский территориальный округ, проспект Советских Космонавтов, д. 37, кадастровый номер 29:22:050503:1471; земельный участок, расположенный по адресу (местоположение): г. Архангельск, Ломоносовский территориальный округ, проспект Советских Космонавтов, дом 35, кадастровый номер 29:22:050503:42; земельный участок, расположенный по адресу (местоположение): г. Архангельск, Ломоносовский территориальный округ, по ул. Розы Люксембург, 27, корпус 1, кадастровый номер 29:22:050503:40; земельный участок, расположенный по адресу (местоположение): г. Архангельск, Ломоносовский территориальный округ, по ул. Выучейского, 28, кадастровый номер 29:22:050503:1473; земельный участок, расположенный по адресу (местоположение): г. Архангельск, Ломоносовский территориальный округ, проспект Советских космонавтов, кадастровый номер 29:22:050503:1702.
2. Установить публичный сервитут на основании ходатайства ПАО "МРСК Северо-Запада" (местонахождение: 163045, г. Архангельск, Кузнечихинский промузел, 4 проезд, строение 5, ИНН 7802312751, ОГРН 1047855175785) в соответствии с утвержденной настоящим постановлением схемой границ публичного сервитута общей площадью 1698 кв. м, расположенного в границах земельных участков с кадастровыми номерами 29:22:050503:1471, 29:22:050503:42, 29:22:050503:40, 29:22:050503:1473, 29:22:050503:1702 (категория земель – земли населенных пунктов) и земель кадастрового квартала 29:22:050503, в целях размещения объекта электросетевого хозяйства (ВЛ-0,4КВ ОТ ТП171 ПО ПР.НОВГОРОДСКИЙ).
3. Публичный сервитут устанавливается на 49 лет с момента внесения сведений о нем в Единый государственный реестр недвижимости.
4. Срок, в течение которого в соответствии с расчетом заявителя использование земельных участков (их частей) и (или) расположенных на них объектов недвижимости будет затруднено: не устанавливается.
5. Департаменту муниципального имущества Администрации муниципального образования "Город Архангельск" в течение пяти рабочих дней со дня подписания настоящего постановления:
в установленном законом порядке направить копию настоящего постановления в Управление Федеральной службы государственной регистрации, кадастра и картографии по Архангельской области и Ненецкому автономному округу;
направить ПАО "МРСК Северо-Запада" копию настоящего постановления, сведения о правообладателях земельных участков с кадастровыми номерами 29:22:050503:1471, 29:22:050503:42, 29:22:050503:40, 29:22:050503:1473, 29:22:050503:1702, копии документов, подтверждающих права на указанные земельные участки;
обеспечить опубликование настоящего постановления на официальном информационном Интернет-портале муниципального образования "Город Архангельск" в сети Интернет.
6. Муниципальному учреждению "Информационно-издательский центр" муниципального образования "Город Архангельск" обеспечить опубликование настоящего постановления в газете "Архангельск – город воинской славы" в течение пяти рабочих дней со дня подписания настоящего постановления.
7. Публичный сервитут считается установленным со дня внесения сведений о нем в Единый государственный реестр недвижимости.
8. Контроль за исполнением постановления возложить на директора департамента муниципального имущества Администрации муниципального образования "Город Архангельск" Болтенкова Э.В.


Глава муниципального образования
"Город Архангельск"

Д.А. Морев

Приложение
УТВЕРЖДЕНА
постановлением Администрации
муниципального образования
"Город Архангельск"
от 19.11.2020 № 77

СХЕМА границ публичного сервитута

Для размещения ВЛ-0,4КВ ОТ ТП171
ПО ПР.НОВГОРОДСКИЙ 29:22:050503:1471, 29:22:050503:42,
29:22:050503:40, 29:22:050503:1473, 29:22:050503:1702
и земель кадастрового квартала 29:22:050503



АДМИНИСТРАЦИЯ МУНИЦИПАЛЬНОГО ОБРАЗОВАНИЯ "ГОРОД АРХАНГЕЛЬСК"

ПОСТАНОВЛЕНИЕ

от 19 ноября 2020 г. № 78

Об установлении публичного сервитута

В соответствии с главой V.7 Земельного кодекса Российской Федерации, постановлением Правительства Российской Федерации от 24 февраля 2009 года № 160 "О порядке установления охранных зон объектов электросетевого хозяйства и особых условий использования земельных участков, расположенных в границах таких зон", Уставом муниципального образования "Город Архангельск", ходатайством ПАО "МРСК Северо-Запада" (ИНН 7802312751) и в целях размещения объекта электросетевого хозяйства (ВЛ-0,4КВ ОТ ТП171 ПО ПР.НОВГОРОДСКИЙ) Администрация муниципального образования "Город Архангельск" **постановляет:**

1. Утвердить прилагаемую схему границ публичного сервитута общей площадью 1188 кв. м, расположенного в границах земельного участка по адресу (местоположение): г. Архангельск, Октябрьский территориальный округ, проспект Советских космонавтов, кадастровый номер 29:22:000000:8665.
2. Установить публичный сервитут на основании ходатайства ПАО "МРСК Северо-Запада" (местонахождение: 163045, г. Архангельск, Кузнечихинский промузел, 4 проезд, строение 5, ИНН 7802312751, ОГРН 1047855175785) в соответствии с утвержденной настоящим постановлением схемой границ публичного сервитута общей площадью 1188 кв. м, расположенного в границах земельного участка с кадастровым номером 29:22:000000:8665 (категория земель – земли населенных пунктов) и земель кадастровых кварталов 29:22:040747, 29:22:040746, в целях размещения объекта электросетевого хозяйства (ВЛ-04 ПР СОВ КОСМОНАВТОВ).
3. Публичный сервитут устанавливается на 49 лет с момента внесения сведений о нем в Единый государственный реестр недвижимости.
4. Срок, в течение которого в соответствии с расчетом заявителя использование земельных участков (их частей) и (или) расположенных на них объектов недвижимости будет затруднено: не устанавливается.
5. Департаменту муниципального имущества Администрации муниципального образования "Город Архангельск" в течение пяти рабочих дней со дня подписания настоящего постановления:
в установленном законом порядке направить копию настоящего постановления в Управление Федеральной службы государственной регистрации, кадастра и картографии по Архангельской области и Ненецкому автономному округу;
направить ПАО "МРСК Северо-Запада" копию настоящего постановления, сведения о правообладателях земельного участка с кадастровым номером 29:22:000000:8665;
обеспечить опубликование настоящего постановления на официальном информационном Интернет-портале муниципального образования "Город Архангельск" в сети Интернет.
6. Муниципальному учреждению "Информационно-издательский центр" муниципального образования "Город Архангельск" обеспечить опубликование настоящего постановления в газете "Архангельск – город воинской славы" в течение пяти рабочих дней со дня подписания настоящего постановления.
7. Публичный сервитут считается установленным со дня внесения сведений о нем в Единый государственный реестр недвижимости.
8. Контроль за исполнением постановления возложить на директора департамента муниципального имущества Администрации муниципального образования "Город Архангельск" Болтенкова Э.В.


Глава муниципального образования
"Город Архангельск"

Д.А. Морев

Приложение
УТВЕРЖДЕНА
постановлением Администрации
муниципального образования
"Город Архангельск"
от 19.11.2020 № 78

СХЕМА границ публичного сервитута

Для размещения ВЛ-04 ПР СОВ КОСМОНАВТОВ
в границах земельного участка с кадастровым,
номером 29:22:000000:8665 и земель кадастровых
кварталов 29:22:040747, 29:22:040746



АДМИНИСТРАЦИЯ МУНИЦИПАЛЬНОГО ОБРАЗОВАНИЯ "ГОРОД АРХАНГЕЛЬСК"

ПОСТАНОВЛЕНИЕ

от 19 ноября 2020 г. № 79

Об установлении публичного сервитута

В соответствии с главой V.7 Земельного кодекса Российской Федерации, постановлением Правительства Российской Федерации от 24 февраля 2009 года № 160 "О порядке установления охранных зон объектов электросетевого хозяйства и особых условий использования земельных участков, расположенных в границах таких зон", Уставом муниципального образования "Город Архангельск", ходатайством ПАО "МРСК Северо-Запада" (ИНН 7802312751) и в целях размещения объекта электросетевого хозяйства (ВЛ-0,4 ул. Чапаева от ТП-348) Администрация муниципального образования "Город Архангельск" **постановляет:**

1. Утвердить прилагаемую схему границ публичного сервитута общей площадью 4393 кв. м, расположенного в границах следующих земельных участков:
земельный участок, расположенный по адресу: г. Архангельск, Ломоносовский территориальный округ, проспект Ленинградский, кадастровый номер 29:22:000000:7979;
земельный участок, расположенный по адресу: г. Архангельск, ул. Коммунальная, дом 9, корпус 1, строение 1, кадастровый номер 29:22:050404:118;
земельный участок, расположенный по адресу: г. Архангельск, проспект Ленинградский, дом 3, корпус 1, кадастровый номер 29:22:050404:55;
земельный участок, расположенный по адресу: г. Архангельск, ул. Коммунальная, дом 7, кадастровый номер 29:22:050404:40;
земельный участок, расположенный по адресу: г. Архангельск, проспект Ленинградский, дом 7, корпус 1, кадастровый номер 29:22:050404:60;

земельный участок, расположенный по адресу: г. Архангельск, проспект Ленинградский, кадастровый номер 29:22:050404:2926;

земельный участок, расположенный по адресу: г. Архангельск, Ломоносовский территориальный округ, ул. Чапаева, дом 10, корпус 1, кадастровый номер 29:22:050407:15;

земельный участок, расположенный по адресу: г. Архангельск, проспект Ленинградский, дом 10, кадастровый номер 29:22:050407:8;

земельный участок, расположенный по адресу: г. Архангельск, Ломоносовский территориальный округ, ул. Чапаева, дом 10, корпус 1, кадастровый номер 29:22:050407:15;

земельный участок, расположенный по адресу: г. Архангельск, Ломоносовский территориальный округ, ул. Чапаева, кадастровый номер 29:22:050407:1278;

земельный участок, расположенный по адресу: г. Архангельск, Ломоносовский территориальный округ, ул. Чапаева, д. 8, кадастровый номер 29:22:050407:17;

земельный участок, расположенный по адресу: г. Архангельск, ул. Чапаева, кадастровый номер 29:22:050407:1276.

2. Установить публичный сервитут на основании ходатайства ПАО "МРСК Северо-Запада" (местонахождение: 163045, г. Архангельск, Кузнечихинский промузел, 4 проезд, строение 5, ИНН 7802312751, ОГРН 1047855175785) в соответствии с утвержденной настоящим постановлением схемой границ публичного сервитута общей площадью 4393 кв. м, расположенного в границах земельных участков с кадастровыми номерами 29:22:000000:7979, 29:22:050404:118, 29:22:050404:55, 29:22:050404:40, 29:22:050404:60, 29:22:050404:2926, 29:22:050407:15, 29:22:050407:8, 29:22:050407:15, 29:22:050407:1278, 29:22:050407:17, 29:22:050407:1276 (категория земель – земли населенных пунктов) и земель кадастровых кварталов 29:22:050407, 29:22:050404, в целях размещения объекта электросетевого хозяйства (ВЛ-0,4 ул. Чапаева от ТП-348).

3. Публичный сервитут устанавливается на 49 лет с момента внесения сведений о нем в Единый государственный реестр недвижимости.

4. Срок, в течение которого в соответствии с расчетом заявителя использование земельных участков (их частей) и (или) расположенных на них объектов недвижимости будет затруднено: не устанавливается.

5. Департаменту муниципального имущества Администрации муниципального образования "Город Архангельск" в течение пяти рабочих дней со дня подписания настоящего постановления: в установленном законом порядке направить копию настоящего постановления в Управление Федеральной службы государственной регистрации, кадастра и картографии по Архангельской области и Ненецкому автономному округу;

направить ПАО "МРСК Северо-Запада" копию настоящего постановления, сведения о правообладателях земельных участков с кадастровыми номерами 29:22:000000:7979, 29:22:050404:118, 29:22:050404:55, 29:22:050404:40, 29:22:050404:60, 29:22:050404:2926, 29:22:050407:15, 29:22:050407:8, 29:22:050407:15, 29:22:050407:1278, 29:22:050407:17, 29:22:050407:1276, копии документов, подтверждающих права на указанные земельные участки;

обеспечить опубликование настоящего постановления на официальном информационном Интернет-портале муниципального образования "Город Архангельск" в сети Интернет.

6. Муниципальному учреждению "Информационно-издательский центр" муниципального образования "Город Архангельск" обеспечить опубликование настоящего постановления в газете "Архангельск – город воинской славы" в течение пяти рабочих дней со дня подписания настоящего постановления.

7. Публичный сервитут считается установленным со дня внесения сведений о нем в Единый государственный реестр недвижимости.

8. Контроль за исполнением постановления возложить на директора департамента муниципального имущества Администрации муниципального образования "Город Архангельск" Болтенкова Э.В.

Глава муниципального образования
"Город Архангельск"

Д.А. Морев

Приложение
УТВЕРЖДЕНО
постановлением Администрации
муниципального образования
"Город Архангельск"
от 19.11.2020 № 79

СХЕМА границ публичного сервитута

Для размещения ВЛ-0,4 ул. Чапаева от ТП-348 на земельных участках 29:22:000000:7979, 29:22:050404:118, 29:22:050404:55, 29:22:050404:40, 29:22:050404:60, 29:22:050404:2926, 29:22:050407:15, 29:22:050407:8, 29:22:050407:15, 29:22:050407:1278, 29:22:050407:17, 29:22:050407:1276 (категория земель – земли населенных пунктов) и земель кадастровых кварталов 29:22:050407, 29:22:050404

Площадь публичного сервитута: 4393 кв.м



№ п/п	№ кадастрового участка	Площадь участка, кв. м	Площадь сервитута, кв. м
1	29:22:000000:7979	4393	4393
2	29:22:050404:118	118	118
3	29:22:050404:55	55	55
4	29:22:050404:40	40	40
5	29:22:050404:60	60	60
6	29:22:050404:2926	2926	2926
7	29:22:050407:15	15	15
8	29:22:050407:8	8	8
9	29:22:050407:15	15	15
10	29:22:050407:1278	1278	1278
11	29:22:050407:17	17	17
12	29:22:050407:1276	1276	1276



Условные обозначения:

- ВЛ-0,4 ул. Чапаева от ТП-348
- 1 — адресный знак (узел, секция и ветвь) электролинии, расположенный на территории земельного участка
- граница публичного сервитута
- условная линия раздела территории, включенной в ЕГРН кадастра и картографии
- граница кадастрового квартала
- граница земельного участка
- граница объекта недвижимости (строения)
- 3 — объект недвижимости (земельный участок)

АДМИНИСТРАЦИЯ МУНИЦИПАЛЬНОГО ОБРАЗОВАНИЯ "ГОРОД АРХАНГЕЛЬСК"

ПОСТАНОВЛЕНИЕ

от 19 ноября 2020 г. № 80

Об установлении публичного сервитута

В соответствии с главой V.7 Земельного кодекса Российской Федерации, постановлением Правительства Российской Федерации от 24 февраля 2009 года № 160 "О порядке установления охранных зон объектов электросетевого хозяйства и особых условий использования земельных участков, расположенных в границах таких зон", Уставом муниципального образования "Город Архангельск", ходатайством ПАО "МРСК Северо-Запада" (ИНН 7802312751) и в целях размещения объекта электросетевого хозяйства (ВЛ-04УЛ ВОЛОДАРСКОГО) Администрация муниципального образования "Город Архангельск" **постановляет:**

1. Утвердить прилагаемую схему границ публичного сервитута общей площадью 3327 кв. м, расположенного в границах следующих земельных участков:

земельный участок, расположенный по адресу (местоположение): установлено относительно ориентира, расположенного в границах участка. Ориентир здание. Почтовый адрес ориентира: обл. Архангельская, г. Архангельск, ул. Поморская, дом 62, кадастровый номер 29:22:050502:38;

земельный участок, расположенный по адресу (местоположение): установлено относительно ориентира, расположенного за пределами участка. Ориентир жилой дом. Участок находится примерно в 15 м от ориентира по направлению на юго-запад. Почтовый адрес ориентира: обл. Архангельская, г. Архангельск, ул. Поморская, дом 62, кадастровый номер 29:22:050502:83;

земельный участок, расположенный по адресу (местоположение): г. Архангельск, Ломоносовский территориальный округ, проспект Советских космонавтов, 74, корп. 1, кадастровый номер 29:22:050502:1624;

земельный участок, расположенный по адресу (местоположение): г. Архангельск, Ломоносовский округ, проспект Советских космонавтов, дом 70, кадастровый номер 29:22:050502:101;

земельный участок, расположенный по адресу (местоположение): установлено относительно ориентира, расположенного за пределами участка. Ориентир жилой дом. Участок находится примерно в 22 м от ориентира по направлению на северо-восток. Почтовый адрес ориентира: обл. Архангельская, г. Архангельск, ул. Поморская, дом 52, кадастровый номер 29:22:050502:67;

земельный участок, расположенный по адресу (местоположение): г. Архангельск, Ломоносовский территориальный округ, проспект Советских космонавтов, дом 72, кадастровый номер 29:22:050502:49;

земельный участок, расположенный по адресу (местоположение): г. Архангельск, проспект Советских космонавтов, дом 76, кадастровый номер 29:22:050502:35;

земельный участок, расположенный по адресу (местоположение): установлено относительно ориентира, расположенного за пределами участка. Ориентир жилой дом. Участок находится примерно в 12,6 м от ориентира по направлению на юго-запад. Почтовый адрес ориентира: обл. Архангельская, г. Архангельск, проспект Советских космонавтов, дом 76, кадастровый номер 29:22:050502:36;

земельный участок, расположенный по адресу (местоположение): г. Архангельск, Ломоносовский территориальный округ, по просп. Советских космонавтов, кадастровый номер 29:22:050502:1695;

земельный участок, расположенный по адресу (местоположение): г. Архангельск, Ломоносовский территориальный округ, пр. Советских космонавтов, 70, кадастровый номер 29:22:050502:1625;

земельный участок, расположенный по адресу (местоположение): г. Архангельск, Ломоносовский территориальный округ, ул. Володарского, от проспекта Новгородского до проспекта Советских космонавтов, кадастровый номер 29:22:050502:1157;

земельный участок, расположенный по адресу (местоположение): г. Архангельск, Ломоносовский территориальный округ, кадастровый номер 29:22:050502:1169;

земельный участок, расположенный по адресу (местоположение): установлено относительно ориентира, расположенного в границах участка. Ориентир здание мастерской. Почтовый адрес ориентира: обл. Архангельская, г. Архангельск, ул. Володарского, дом 67, кадастровый номер 29:22:050502:71;

земельный участок, расположенный по адресу (местоположение): г. Архангельск, Ломоносовский территориальный округ, ул. Володарского, 69, кадастровый номер 29:22:050502:1623;

земельный участок, расположенный по адресу (местоположение): установлено относительно ориентира, расположенного в границах участка. Ориентир здание склада. Почтовый адрес ориентира: обл. Архангельская, г. Архангельск, ул. Володарского, дом 69, корпус 1, кадастровый номер 29:22:050502:9;

земельный участок, расположенный по адресу (местоположение): установлено относительно ориентира, расположенного в границах участка. Ориентир здание склада. Почтовый адрес ориентира: обл. Архангельская, г. Архангельск, проспект Обводный канал, дом 37, строение 2, кадастровый номер 29:22:050502:118;

земельный участок, расположенный по адресу (местоположение): г. Архангельск, Ломоносовский территориальный округ, проспект Обводный канал, 39, кадастровый номер 29:22:050502:894;

земельный участок, расположенный по адресу (местоположение): г. Архангельск, Ломоносовский территориальный округ, по ул. Володарского, кадастровый номер 29:22:050502:1714.

2. Установить публичный сервитут на основании ходатайства ПАО "МРСК Северо-Запада" (местонахождение: 163045, г. Архангельск, Кузнечихинский промузел, 4 проезд, строение 5, ИНН 7802312751, ОГРН 1047855175785) в соответствии с утвержденной настоящим постановлением схемой границ публичного сервитута общей площадью 3327 кв. м, расположенного в границах земельных участков с кадастровыми номерами 29:22:050502:38, 29:22:050502:83, 29:22:050502:1624, 29:22:050502:101, 29:22:050502:67, 29:22:050502:49, 29:22:050502:35, 29:22:050502:36, 29:22:050502:1695, 29:22:050502:1625, 29:22:050502:1157, 29:22:050502:1169, 29:22:050502:71, 29:22:050502:1623, 29:22:050502:9, 29:22:050502:118, 29:22:050502:894, 29:22:050502:894, 29:22:050502:1714 (категория земель – земли населенных пунктов) и земель кадастрового квартала 29:22:050502, в целях размещения объекта электросетевого хозяйства (ВЛ-04УЛ ВОЛОДАРСКОГО).

3. Публичный сервитут устанавливается на 49 лет с момента внесения сведений о нем в Единый государственный реестр недвижимости.

4. Срок, в течение которого в соответствии с расчетом заявителя использование земельных участков (их частей) и (или) расположенных на них объектов недвижимости будет затруднено: не устанавливается.

5. Департаменту муниципального имущества Администрации муниципального образования "Город Архангельск" в течение пяти рабочих дней со дня подписания настоящего постановления: в установленном законом порядке направить копию настоящего постановления в Управление Федеральной службы государственной регистрации, кадастра и картографии по Архангельской области и Ненецкому автономному округу;

направить ПАО "МРСК Северо-Запада" копию настоящего постановления, сведения о правообладателях земельных участков с кадастровыми номерами 29:22:050502:101, 29:22:050502:67, 29:22:050502:49, 29:22:050502:35, 29:22:050502:36, 29:22:050502:1695, 29:22:050502:1625, 29:22:050502:1157, 29:22:050502:1169, 29:22:050502:71, 29:22:050502:1623, 29:22:050502:9, 29:22:050502:118, 29:22:050502:894, 29:22:050502:1714, копии документов, подтверждающих права на указанные земельные участки;

обеспечить опубликование настоящего постановления на официальном информационном Интернет-портале муниципального образования "Город Архангельск" в сети Интернет.

6. Муниципальному учреждению "Информационно-издательский центр" муниципального образования "Город Архангельск" обеспечить опубликование настоящего постановления в газете "Архангельск – город воинской славы" в течение пяти рабочих дней со дня подписания настоящего постановления.

7. Публичный сервитут считается установленным со дня внесения сведений о нем в Единый государственный реестр недвижимости.

8. Контроль за исполнением постановления возложить на директора департамента муниципального имущества Администрации муниципального образования "Город Архангельск" Болтенкова Э.В.

Глава муниципального образования
"Город Архангельск"

Д.А. Морев

Приложение
УТВЕРЖДЕНО
постановлением Администрации
муниципального образования
"Город Архангельск"
от 19.11.2020 № 80

СХЕМА границ публичного сервитута

Для размещения ВЛ-04УЛ ВОЛОДАРСКОГО 29:22:050502:38, 29:22:050502:83, 29:22:050502:1624, 29:22:050502:101, 29:22:050502:67, 29:22:050502:49, 29:22:050502:35, 29:22:050502:36, 29:22:050502:1695, 29:22:050502:1625, 29:22:050502:1157, 29:22:050502:1169, 29:22:050502:71, 29:22:050502:1623, 29:22:050502:9, 29:22:050502:118, 29:22:050502:894, 29:22:050502:1714 и земель кадастрового квартала 29:22:050502



Схема границ публичного сервитута для районного ВЛ-0,4кВ от ТП405 по ул.САМОЙЛО, расположенного в г. Архангельск Архангельской области, земельных кадастровый квартал 29:22:040711

Управление Государственным Администрации муниципального образования "Город Архангельск" от №

Планиш публичного сервитута: 912 кв.м

Масштаб 1:2000

Указание обозначения:

- ВЛ-0,4кВ от ТП405 по ул.САМОЙЛО
- — картерные точки трассы, включая в которой имеются изменения, определять ее положение на местности
- границы публичного сервитута
- структурная часть трассы, выходящая в ЕТН соседних в которой distinctly для определения ее местоположения
- граница кадастрового квартала
- номер кадастрового квартала
- границы объектов недвижимого имущества
- обозначение кадастрового номера объекта недвижимости

№ п/п	№ кадастрового квартала	№ кадастрового участка	Площадь участка, кв. м	Площадь сервитута, кв. м
1	29:22:040711	29:22:040711/001	0,10	0,10
2	29:22:040711	29:22:040711/002	0,10	0,10
3	29:22:040711	29:22:040711/003	0,10	0,10
4	29:22:040711	29:22:040711/004	0,10	0,10
5	29:22:040711	29:22:040711/005	0,10	0,10
6	29:22:040711	29:22:040711/006	0,10	0,10
7	29:22:040711	29:22:040711/007	0,10	0,10
8	29:22:040711	29:22:040711/008	0,10	0,10
9	29:22:040711	29:22:040711/009	0,10	0,10
10	29:22:040711	29:22:040711/010	0,10	0,10
11	29:22:040711	29:22:040711/011	0,10	0,10
12	29:22:040711	29:22:040711/012	0,10	0,10
13	29:22:040711	29:22:040711/013	0,10	0,10
14	29:22:040711	29:22:040711/014	0,10	0,10
15	29:22:040711	29:22:040711/015	0,10	0,10
16	29:22:040711	29:22:040711/016	0,10	0,10
17	29:22:040711	29:22:040711/017	0,10	0,10
18	29:22:040711	29:22:040711/018	0,10	0,10
19	29:22:040711	29:22:040711/019	0,10	0,10
20	29:22:040711	29:22:040711/020	0,10	0,10

№ п/п	№ кадастрового квартала	№ кадастрового участка	Площадь участка, кв. м	Площадь сервитута, кв. м
1	29:22:040711	29:22:040711/001	0,10	0,10
2	29:22:040711	29:22:040711/002	0,10	0,10
3	29:22:040711	29:22:040711/003	0,10	0,10
4	29:22:040711	29:22:040711/004	0,10	0,10
5	29:22:040711	29:22:040711/005	0,10	0,10
6	29:22:040711	29:22:040711/006	0,10	0,10
7	29:22:040711	29:22:040711/007	0,10	0,10
8	29:22:040711	29:22:040711/008	0,10	0,10
9	29:22:040711	29:22:040711/009	0,10	0,10
10	29:22:040711	29:22:040711/010	0,10	0,10
11	29:22:040711	29:22:040711/011	0,10	0,10
12	29:22:040711	29:22:040711/012	0,10	0,10
13	29:22:040711	29:22:040711/013	0,10	0,10
14	29:22:040711	29:22:040711/014	0,10	0,10
15	29:22:040711	29:22:040711/015	0,10	0,10
16	29:22:040711	29:22:040711/016	0,10	0,10
17	29:22:040711	29:22:040711/017	0,10	0,10
18	29:22:040711	29:22:040711/018	0,10	0,10
19	29:22:040711	29:22:040711/019	0,10	0,10
20	29:22:040711	29:22:040711/020	0,10	0,10

Сообщение о возможном установлении публичного сервитута в целях размещения объекта электросетевого хозяйства (ВЛ-0,4кВ ул. Энгельса от ТП144,151,158)

1. Наименование уполномоченного органа, которым рассматривается ходатайство об установлении публичного сервитута	Администрация муниципального образования "Город Архангельск"
2. Цель установления публичного сервитута	размещение объекта электросетевого хозяйства
3. Адрес или иное описание местоположения земельного участка (участков), в отношении которого испрашивается публичный сервитут	земельный участок, расположенный по адресу (местоположение): г. Архангельск, Октябрьский территориальный округ, проспект Советских космонавтов, кадастровый номер 29:22:000000:8665; земельный участок, расположенный по адресу (местоположение): г. Архангельск, Октябрьский территориальный округ, проспект Обводный канал, кадастровый номер 29:22:000000:8647; земельный участок, расположенный по адресу (местоположение): г. Архангельск, Октябрьский территориальный округ, по ул. Карла Маркса, кадастровый номер 29:22:000000:8618; земельный участок, расположенный по адресу (местоположение): г. Архангельск, Октябрьский территориальный округ, по ул. Карла Маркса, кадастровый номер 29:22:000000:7378; земельный участок, расположенный по адресу (местоположение): г. Архангельск, Октябрьский территориальный округ, по ул. Карла Маркса, кадастровый номер 29:22:040746:18; земельный участок, расположенный по адресу (местоположение): установлено относительно ориентира жилой дом, расположенного в границах участка. Почтовый адрес ориентира: обл. Архангельская, г. Архангельск, Октябрьский округ, ул. Воскресенская, дом № 73, кадастровый номер 29:22:040746:17; земельный участок, расположенный по адресу (местоположение): г. Архангельск, Октябрьский территориальный округ, по проспекту Советских космонавтов, кадастровый номер 29:22:040746:23; земельный участок, расположенный по адресу (местоположение): г. Архангельск, Октябрьский территориальный округ, по проспекту Советских космонавтов, кадастровый номер 29:22:040746:24; земельный участок, расположенный по адресу (местоположение): г. Архангельск, Октябрьский территориальный округ, проспект Советских космонавтов, д. 101, кадастровый номер 29:22:040754:119; земельный участок, расположенный по адресу (местоположение): г. Архангельск, Октябрьский территориальный округ, проспект Советских космонавтов, 107, корп. 1, кадастровый номер 29:22:040747:521; земельный участок, расположенный по адресу (местоположение): установлено относительно ориентира, расположенного в границах участка. Ориентир жилой дом. Почтовый адрес ориентира: Архангельская обл., г. Архангельск, Октябрьский округ, ул. Карла Маркса, дом № 41, кадастровый номер 29:22:040747:5; земельный участок, расположенный по адресу (местоположение): г. Архангельск, Октябрьский территориальный округ, по ул. Карла Маркса, кадастровый номер 29:22:040747:510; земельный участок, расположенный по адресу (местоположение): г. Архангельск, ул. Воскресенская, дом 83, кадастровый номер 29:22:040620:9.
4. Адрес, по которому заинтересованные лица могут ознакомиться с поступившим ходатайством об установлении публичного сервитута и прилагаемым к нему описанием местоположения границ публичного сервитута	Заинтересованные лица могут ознакомиться с поступившим ходатайством об установлении публичного сервитута и прилагаемым к нему описанием местоположения границ публичного сервитута в Администрации муниципального образования "Город Архангельск": по адресу: г. Архангельск, пл. В.И. Ленина, д. 5, каб. 407, тел. (8182) 607-279. Приемное время: понедельник - пятница (8:30-16:30), перерыв с 12:30 до 13:30. Правообладатели земельного участка, в отношении которого испрашивается публичный сервитут, если их права не зарегистрированы в Едином государственном реестре недвижимости, могут подать заявления в Администрацию муниципального образования "Город Архангельск" об учете их прав (обременения прав) на земельный участок с приложением копий документов, подтверждающих эти права (обременения прав), в течение тридцати дней со дня опубликования сообщения о возможном установлении публичных сервитутов.
5. Официальные сайты в информационно-телекоммуникационной сети "Интернет", на которых размещается сообщение о поступившем ходатайстве об установлении публичного сервитута	www.arhcity.ru
6. Реквизиты решений об утверждении документа территориального планирования, документации по планировке территории, программ комплексного развития систем коммунальной инфраструктуры поселения, городского округа, а также информацию об инвестиционной программе субъекта естественных монополий, организации коммунального комплекса, указанных в ходатайстве об установлении публичного сервитута	Постановление Министерства строительства и архитектуры Архангельской области от 29.09.2020 № 68-п "Об утверждении правил землепользования и застройки городского округа "Город Архангельск"; Распоряжение мэра города Архангельска от 17.12.2014 № 4533р "Об утверждении проекта планировки межмагистральной территории (жилой район Кузнечиха) муниципального образования "Город Архангельск" (с изменениями); Решение Архангельской городской Думы от 28.11.2012 № 495 "Об утверждении Программы комплексного развития систем коммунальной инфраструктуры муниципального образования "Город Архангельск" на период до 2025 года"
7. Официальные сайты в информационно-телекоммуникационной сети "Интернет", на которых размещены утвержденные документы территориального планирования, документация по планировке территории, программа комплексного развития систем коммунальной инфраструктуры поселения, городского округа, инвестиционная программа субъекта естественных монополий, организации коммунального комплекса, указанных в ходатайстве об установлении публичного сервитута	www.arhcity.ru, www.dvinaland.ru
4. Адрес, по которому заинтересованные лица могут ознакомиться с поступившим ходатайством об установлении публичного сервитута и прилагаемым к нему описанием местоположения границ публичного сервитута	Заинтересованные лица могут ознакомиться с поступившим ходатайством об установлении публичного сервитута и прилагаемым к нему описанием местоположения границ публичного сервитута в Администрации муниципального образования "Город Архангельск": по адресу: г. Архангельск, пл. В.И. Ленина, д. 5, каб. 407, тел. (8182) 607-279. Приемное время: понедельник - пятница (8:30-16:30), перерыв с 12:30 до 13:30. Правообладатели земельного участка, в отношении которого испрашивается публичный сервитут, если их права не зарегистрированы в Едином государственном реестре недвижимости, могут подать заявления в Администрацию муниципального образования "Город Архангельск" об учете их прав (обременения прав) на земельный участок с приложением копий документов, подтверждающих эти права (обременения прав), в течение тридцати дней со дня опубликования сообщения о возможном установлении публичных сервитутов.
5. Официальные сайты в информационно-телекоммуникационной сети "Интернет", на которых размещается сообщение о поступившем ходатайстве об установлении публичного сервитута	www.arhcity.ru

Сообщение о возможном установлении публичного сервитута в целях размещения объекта электросетевого хозяйства (ВЛ-0,4кВ от ТП405 по ул.САМОЙЛО)

1. Наименование уполномоченного органа, которым рассматривается ходатайство об установлении публичного сервитута	Администрация муниципального образования "Город Архангельск"
2. Цель установления публичного сервитута	размещение объекта электросетевого хозяйства
3. Адрес или иное описание местоположения земельного участка (участков), в отношении которого испрашивается публичный сервитут	Земли кадастрового квартала 29:22:040711
4. Адрес, по которому заинтересованные лица могут ознакомиться с поступившим ходатайством об установлении публичного сервитута и прилагаемым к нему описанием местоположения границ публичного сервитута, подать заявление об учете прав на земельные участки, а также срок подачи указанных заявлений, время приема заинтересованных лиц для ознакомления с поступившим ходатайством об установлении публичного сервитута	Заинтересованные лица могут ознакомиться с поступившим ходатайством об установлении публичного сервитута и прилагаемым к нему описанием местоположения границ публичного сервитута в Администрации муниципального образования "Город Архангельск": по адресу: г. Архангельск, пл. В.И. Ленина, д. 5, каб. 407, тел. (8182) 607-279. Приемное время: понедельник - пятница (8:30-16:30), перерыв с 12:30 до 13:30. Правообладатели земельного участка, в отношении которого испрашивается публичный сервитут, если их права не зарегистрированы в Едином государственном реестре недвижимости, могут подать заявления в Администрацию муниципального образования "Город Архангельск" об учете их прав (обременения прав) на земельный участок с приложением копий документов, подтверждающих эти права (обременения прав), в течение тридцати дней со дня опубликования сообщения о возможном установлении публичных сервитутов.
5. Официальные сайты в информационно-телекоммуникационной сети "Интернет", на которых размещается сообщение о поступившем ходатайстве об установлении публичного сервитута	www.arhcity.ru
6. Реквизиты решений об утверждении документа территориального планирования, документации по планировке территории, программ комплексного развития систем коммунальной инфраструктуры поселения, городского округа, а также информацию об инвестиционной программе субъекта естественных монополий, организации коммунального комплекса, указанных в ходатайстве об установлении публичного сервитута	Постановление Министерства строительства и архитектуры Архангельской области от 29.09.2020 № 68-п "Об утверждении правил землепользования и застройки городского округа "Город Архангельск"; Распоряжение мэра города Архангельска от 17.12.2014 № 4533р "Об утверждении проекта планировки межмагистральной территории (жилой район Кузнечиха) муниципального образования "Город Архангельск" (с изменениями); Решение Архангельской городской Думы от 28.11.2012 № 495 "Об утверждении Программы комплексного развития систем коммунальной инфраструктуры муниципального образования "Город Архангельск" на период до 2025 года"
7. Официальные сайты в информационно-телекоммуникационной сети "Интернет", на которых размещены утвержденные документы территориального планирования, документация по планировке территории, программа комплексного развития систем коммунальной инфраструктуры поселения, городского округа, инвестиционная программа субъекта естественных монополий, организации коммунального комплекса, указанных в ходатайстве об установлении публичного сервитута	www.arhcity.ru, www.dvinaland.ru

Графическое описание местоположения границ публичных сервитутов с указанием координат характерных точек границ публичного сервитута:

Сообщение о возможном установлении публичного сервитута в целях размещения объекта электросетевого хозяйства (ВЛ-04 УЛ ГАРАЖНОЙ)

1. Наименование уполномоченного органа, которым рассматривается ходатайство об установлении публичного сервитута	Администрация муниципального образования "Город Архангельск"
2. Цель установления публичного сервитута	размещение объекта электросетевого хозяйства
3. Адрес или иное описание местоположения земельного участка (участков), в отношении которого испрашивается публичный сервитут	земельный участок, расположенный по адресу (местоположение): г. Архангельск, Ломоносовский территориальный округ, по ул. Павла Усова, 49, кадастровый номер 29:22:050401:466; земельный участок, расположенный по адресу (местоположение): установлено относительно ориентира, расположенного за пределами участка. Ориентир склад. Участок находится примерно в 12 метрах от ориентира по направлению на северо-восток. Почтовый адрес ориентира: обл. Архангельская, г. Архангельск, ул. Павла Усова, дом 45, строение 4, кадастровый номер 29:22:050401:19; земельный участок, расположенный по адресу (местоположение): г. Архангельск, Ломоносовский территориальный округ, ул. Павла Усова, 45, строение 4, кадастровый номер 29:22:050401:64; земельный участок, расположенный по адресу (местоположение): г. Архангельск, Ломоносовский территориальный округ, ул. Павла Усова, кадастровый номер 29:22:050401:70; земельный участок, расположенный по адресу (местоположение): г. Архангельск, Ломоносовский территориальный округ, ул. Павла Усова, кадастровый номер 29:22:050401:457; земельный участок, расположенный по адресу (местоположение): г. Архангельск, ул. Павла Усова, дом 45-а, кадастровый номер 29:22:050401:40; земельный участок, расположенный по адресу (местоположение): установлено относительно ориентира, расположенного за пределами участка. Ориентир жилой дом. Участок находится примерно в 5,4 м от ориентира по направлению на восток. Почтовый адрес ориентира: обл. Архангельская, г. Архангельск, ул. Стрелковая, дом 4, кадастровый номер 29:22:050401:46; земельный участок, расположенный по адресу (местоположение): установлено относительно ориентира, расположенного в границах участка. Ориентир здание. Почтовый адрес ориентира: обл. Архангельская, г. Архангельск, ул. Стрелковая, дом 4, корпус 2, кадастровый номер 29:22:050401:56; земельный участок, расположенный по адресу (местоположение): г. Архангельск, ул. Стрелковая, дом 1, корпус 1, кадастровый номер 29:22:050403:88; земельный участок, расположенный по адресу (местоположение): г. Архангельск, Ломоносовский территориальный округ, кадастровый номер 29:22:000000:7510.

4. Адрес, по которому заинтересованные лица могут ознакомиться с поступившим ходатайством об установлении публичного сервитута и прилагаемым к нему описанием местоположения границ публичного сервитута	Заинтересованные лица могут ознакомиться с поступившим ходатайством об установлении публичного сервитута и прилагаемым к нему описанием местоположения границ публичного сервитута в Администрации муниципального образования "Город Архангельск": по адресу: г. Архангельск, пл. В.И. Ленина, д. 5, каб. 407, тел. (8182) 607-279. Приемное время: понедельник - пятница (8:30-16:30), перерыв с 12:30 до 13:30. Правообладатели земельного участка, в отношении которого испрашивается публичный сервитут, если их права не зарегистрированы в Едином государственном реестре недвижимости, могут подать заявления в Администрацию муниципального образования "Город Архангельск" об учете их прав (обременения прав) на земельный участок с приложением копий документов, подтверждающих эти права (обременения прав), в течение тридцати дней со дня опубликования сообщения о возможном установлении публичных сервитутов.
--	--

5. Официальные сайты в информационно-телекоммуникационной сети "Интернет", на которых размещается сообщение о поступившем ходатайстве об установлении публичного сервитута	www.arhcity.ru
--	----------------

6. Реквизиты решений об утверждении документа территориального планирования, документации по планировке территории, программ комплексного развития систем коммунальной инфраструктуры поселения, городского округа, а также информацию об инвестиционной программе субъекта естественных монополий, организации коммунального комплекса, указанных в ходатайстве об установлении публичного сервитута	Постановление Министерства строительства и архитектуры Архангельской области от 29.09.2020 № 68-п "Об утверждении правил землепользования и застройки городского округа "Город Архангельск"; Распоряжение мэра города Архангельска от 20.02.2015 № 425р "Об утверждении проекта планировки района Майская горка муниципального образования "Город Архангельск" (с изменениями); Решение Архангельской городской Думы от 28.11.2012 № 495 "Об утверждении Программы комплексного развития систем коммунальной инфраструктуры муниципального образования "Город Архангельск" на период до 2025 года"
---	--

7. Официальные сайты в информационно-телекоммуникационной сети "Интернет", на которых размещены утвержденные документы территориального планирования, документация по планировке территории, программа комплексного развития систем коммунальной инфраструктуры поселения, городского округа, инвестиционная программа субъекта естественных монополий, организации коммунального комплекса, указанных в ходатайстве об установлении публичного сервитута	www.arhcity.ru, www.dvinaland.ru
---	----------------------------------

Графическое описание местоположения границ публичных сервитутов с указанием координат характерных точек границ публичного сервитута:

Схема границ публичного сервитута для размещения ВЛ-04 УЛ ГАРАЖНОЙ, расположенного в г. Архангельск, Архангельской области, на земельных участках с кадастровыми номерами 29:22:050401:466, 29:22:050401:19, 29:22:050401:64, 29:22:050401:70, 29:22:050401:437, 29:22:050401:40, 29:22:050401:46, 29:22:050401:56, 29:22:050403:88, 29:22:000000:7510, земель кадастровых участков 29:22:050401, 29:22:050403

Управление Почтакоммунальной Администрации муниципального образования "Город Архангельск"

№ _____ № _____

Планировка публичного сервитута: 3014 кв.м

Масштаб 1:2000

Условные обозначения:

- граница кадастрового участка
- граница публичного сервитута
- граница объекта капитального строительства
- граница объекта капитального строительства в границах сервитута
- граница объекта капитального строительства в границах застройки
- граница объекта капитального строительства в границах объектов капитального строительства

Сообщение о возможном установлении публичного сервитута в целях размещения объекта электросетевого хозяйства (ВЛ-04 УЛ СВОБОДА)

1. Наименование уполномоченного органа, которым рассматривается ходатайство об установлении публичного сервитута	Администрация муниципального образования "Город Архангельск"
2. Цель установления публичного сервитута	размещение объекта электросетевого хозяйства
3. Адрес или иное описание местоположения земельного участка (участков), в отношении которого испрашивается публичный сервитут	земельный участок, расположенный по адресу (местоположение): г. Архангельск, ул. Свободы, дом 39, кадастровый номер 29:22:040753:4; земельный участок, расположенный по адресу (местоположение): Архангельская обл., в Октябрьском территориальном округе г. Архангельска, кадастровый номер 29:22:000000:7378; земельный участок, расположенный по адресу (местоположение): г. Архангельск, Октябрьский территориальный округ, пр. Новгородский, кадастровый номер 29:22:040753:223; земельный участок, расположенный по адресу (местоположение): г. Архангельск, Октябрьский территориальный округ, по ул. Свободы, 59, кадастровый номер 29:22:040754:113; земельный участок, расположенный по адресу (местоположение): г. Архангельск, Октябрьский территориальный округ, ул. Свободы, д. 61, корп. 1, кадастровый номер 29:22:040754:110; земельный участок, расположенный по адресу (местоположение): г. Архангельск, Октябрьский территориальный округ, на пересечении ул. Свободы и проспекта Новгородского, кадастровый номер 29:22:040755:14.
4. Адрес, по которому заинтересованные лица могут ознакомиться с поступившим ходатайством об установлении публичного сервитута и прилагаемым к нему описанием местоположения границ публичного сервитута	Заинтересованные лица могут ознакомиться с поступившим ходатайством об установлении публичного сервитута и прилагаемым к нему описанием местоположения границ публичного сервитута в Администрации муниципального образования "Город Архангельск": по адресу: г. Архангельск, пл. В.И. Ленина, д. 5, каб. 407, тел. (8182) 607-279. Приемное время: понедельник - пятница (8:30-16:30), перерыв с 12:30 до 13:30. Правообладатели земельного участка, в отношении которого испрашивается публичный сервитут, если их права не зарегистрированы в Едином государственном реестре недвижимости, могут подать заявления в Администрацию муниципального образования "Город Архангельск" об учете их прав (обременения прав) на земельный участок с приложением копий документов, подтверждающих эти права (обременения прав), в течение тридцати дней со дня опубликования сообщения о возможном установлении публичных сервитутов.
5. Официальные сайты в информационно-телекоммуникационной сети "Интернет", на которых размещается сообщение о поступившем ходатайстве об установлении публичного сервитута	www.arhcity.ru

<p>6. Реквизиты решений об утверждении документа территориального планирования, документации по планировке территории, программ комплексного развития систем коммунальной инфраструктуры поселения, городского округа, а также информации об инвестиционной программе субъекта естественных монополий, организации коммунального комплекса, указанных в ходатайстве об установлении публичного сервитута</p>	<p>Постановление Министерства строительства и архитектуры Архангельской области от 29.09.2020 № 68-п "Об утверждении правил землепользования и застройки городского округа "Город Архангельск"; Распоряжение мэра города Архангельска от 20.12.2013 № 4193р "Об утверждении проекта планировки центральной части муниципального образования "Город Архангельск" в границах ул. Смольный Буян, наб. Северной Двины, ул. Логинова и пр. Обводный канал" (с изменениями); Решение Архангельской городской Думы от 28.11.2012 № 495 "Об утверждении Программы комплексного развития систем коммунальной инфраструктуры муниципального образования "Город Архангельск" на период до 2025 года"</p>
<p>7. Официальные сайты в информационно-телекоммуникационной сети "Интернет", на которых размещены утвержденные документы территориального планирования, документация по планировке территории, программа комплексного развития систем коммунальной инфраструктуры поселения, городского округа, инвестиционная программа субъекта естественных монополий, организации коммунального комплекса, указанных в ходатайстве об установлении публичного сервитута</p>	<p>www.arhcity.ru, www.dvinaland.ru</p>

Графическое описание местоположения границ публичных сервитутов с указанием координат характерных точек границ публичного сервитута:




Сообщение о возможном установлении публичного сервитута в целях размещения объекта электросетевого хозяйства (ВЛ-04УЛ УРИЦКОГО)

<p>1. Наименование уполномоченного органа, которым рассматривается ходатайство об установлении публичного сервитута</p>	<p>Администрация муниципального образования "Город Архангельск"</p>
<p>2. Цель установления публичного сервитута</p>	<p>размещение объекта электросетевого хозяйства</p>
<p>3. Адрес или иное описание местоположения земельного участка (участков), в отношении которого испрашивается публичный сервитут</p>	<p>земельный участок, расположенный по адресу (местоположение): г. Архангельск, Ломоносовский территориальный округ, проспект Обводный канал, 10, корп. 3, кадастровый номер 29-22-050109-41; земельный участок, расположенный по адресу (местоположение): г. Архангельск, проспект Обводный канал, дом 10, корпус 4, кадастровый номер 29-22-050109-20; земельный участок, расположенный по адресу (местоположение): установлено относительно ориентира, расположенного в границах участка. Ориентир жилой дом. Почтовый адрес ориентира: обл. Архангельская, г. Архангельск, проспект Обводный Канал, дом 10, корпус 2, кадастровый номер 29-22-050109-40; земельный участок, расположенный по адресу (местоположение): установлено относительно ориентира, расположенного в границах участка. Ориентир здание технического лицея. Почтовый адрес ориентира: обл. Архангельская, г. Архангельск, проспект Обводный канал, дом 2, кадастровый номер 29-22-050110-38; земельный участок, расположенный по адресу (местоположение): г. Архангельск, Ломоносовский территориальный округ, по ул. Урицкого (от просп. Обводный канал до ул. Тимме Я.), кадастровый номер 29-22-000000-8603; земельный участок, расположенный по адресу (местоположение): г. Архангельск, Ломоносовский территориальный округ, проспект Обводный Канал, кадастровый номер 29-22-000000-7924.</p>
<p>4. Адрес, по которому заинтересованные лица могут ознакомиться с поступившим ходатайством об установлении публичного сервитута и прилагаемым к нему описанием местоположения границ публичного сервитута, подать заявление об учете прав на земельные участки, а также срок подачи указанных заявлений, время приема заинтересованных лиц для ознакомления с поступившим ходатайством об установлении публичного сервитута</p>	<p>Заинтересованные лица могут ознакомиться с поступившим ходатайством об установлении публичного сервитута и прилагаемым к нему описанием местоположения границ публичного сервитута в Администрации муниципального образования "Город Архангельск": по адресу: г. Архангельск, пл. В.И. Ленина, д. 5, каб. 407, тел. (8182) 607-279. Приемное время: понедельник - пятница (8:30-16:30), перерыв с 12:30 до 13:30.</p>
	<p>Правообладатели земельного участка, в отношении которого испрашивается публичный сервитут, если их права не зарегистрированы в Едином государственном реестре недвижимости, могут подать заявления в Администрацию муниципального образования "Город Архангельск" об учете их прав (обременения прав) на земельный участок с приложением копий документов, подтверждающих эти права (обременения прав), в течение тридцати дней со дня опубликования сообщения о возможном установлении публичных сервитутов.</p>

<p>5. Официальные сайты в информационно-телекоммуникационной сети "Интернет", на которых размещается сообщение о поступившем ходатайстве об установлении публичного сервитута</p>	<p>www.arhcity.ru</p>
<p>6. Реквизиты решений об утверждении документа территориального планирования, документации по планировке территории, программ комплексного развития систем коммунальной инфраструктуры поселения, городского округа, а также информации об инвестиционной программе субъекта естественных монополий, организации коммунального комплекса, указанных в ходатайстве об установлении публичного сервитута</p>	<p>Постановление Министерства строительства и архитектуры Архангельской области от 29.09.2020 № 68-п "Об утверждении правил землепользования и застройки городского округа "Город Архангельск"; Распоряжение мэра города Архангельска от 20.12.2013 № 4193р "Об утверждении проекта планировки центральной части муниципального образования "Город Архангельск" в границах ул. Смольный Буян, наб. Северной Двины, ул. Логинова и пр. Обводный канал" (с изменениями); Решение Архангельской городской Думы от 28.11.2012 № 495 "Об утверждении Программы комплексного развития систем коммунальной инфраструктуры муниципального образования "Город Архангельск" на период до 2025 года"</p>
<p>7. Официальные сайты в информационно-телекоммуникационной сети "Интернет", на которых размещены утвержденные документы территориального планирования, документация по планировке территории, программа комплексного развития систем коммунальной инфраструктуры поселения, городского округа, инвестиционная программа субъекта естественных монополий, организации коммунального комплекса, указанных в ходатайстве об установлении публичного сервитута</p>	<p>www.arhcity.ru, www.dvinaland.ru</p>

Графическое описание местоположения границ публичных сервитутов с указанием координат характерных точек границ публичного сервитута:




Сообщение о возможном установлении публичного сервитута в целях размещения объекта электросетевого хозяйства (ВЛ204 ТПКВ 204)

<p>1. Наименование уполномоченного органа, которым рассматривается ходатайство об установлении публичного сервитута</p>	<p>Администрация муниципального образования "Город Архангельск"</p>
<p>2. Цель установления публичного сервитута</p>	<p>размещение объекта электросетевого хозяйства</p>
<p>3. Адрес или иное описание местоположения земельного участка (участков), в отношении которого испрашивается публичный сервитут</p>	<p>земельный участок, расположенный по адресу (местоположение): г. Архангельск, проспект Обводный канал, дом 135, кадастровый номер 29-22-040707-14; земельный участок, расположенный по адресу (местоположение): установлено относительно ориентира, расположенного за пределами участка. Ориентир жилой дом. Участок находится примерно в 55 м от ориентира по направлению на юго-восток. Почтовый адрес ориентира: обл. Архангельская, г. Архангельск, ул. Самойло, дом 36, кадастровый номер 29-22-040707-22;</p>
	<p>земельный участок, расположенный по адресу (местоположение): обл. Архангельская, г. Архангельск, Октябрьский территориальный округ, ул. Тесанова, дом 10, кадастровый номер 29-22-040706-1; земельный участок, расположенный по адресу (местоположение): установлено относительно ориентира, расположенного за пределами участка. Ориентир жилой дом. Участок находится примерно в 30 м от ориентира по направлению на восток. Почтовый адрес ориентира: обл. Архангельская, г. Архангельск, ул. Тесанова, дом 20, кадастровый номер 29-22-040706-26.</p>

4. Адрес, по которому заинтересованные лица могут ознакомиться с поступившим ходатайством об установлении публичного сервитута и прилагаемым к нему описанием местоположения границ публичного сервитута, подать заявление об учете прав на земельные участки, а также срок подачи указанных заявлений, время приема заинтересованных лиц для ознакомления с поступившим ходатайством об установлении публичного сервитута	Заинтересованные лица могут ознакомиться с поступившим ходатайством об установлении публичного сервитута и прилагаемым к нему описанием местоположения границ публичного сервитута в Администрации муниципального образования "Город Архангельск": по адресу: г. Архангельск, пл. В.И. Ленина, д. 5, каб. 407, тел. (8182) 607-279. Приемное время: понедельник - пятница (8:30-16:30), перерыв с 12:30 до 13:30. Правообладатели земельного участка, в отношении которого испрашивается публичный сервитут, если их права не зарегистрированы в Едином государственном реестре недвижимости, могут подать заявления в Администрацию муниципального образования "Город Архангельск" об учете их прав (обременения прав) на земельный участок с приложением копий документов, подтверждающих эти права (обременения прав), в течение тридцати дней со дня опубликования сообщения о возможном установлении публичных сервитутов.
5. Официальные сайты в информационно-телекоммуникационной сети "Интернет", на которых размещается сообщение о поступившем ходатайстве об установлении публичного сервитута	www.arhcity.ru
6. Реквизиты решений об утверждении документа территориального планирования, документации по планировке территории, программ комплексного развития систем коммунальной инфраструктуры поселения, городского округа, а также информацию об инвестиционной программе субъекта естественных монополий, организации коммунального комплекса, указанных в ходатайстве об установлении публичного сервитута	Постановление Министерства строительства и архитектуры Архангельской области от 29.09.2020 № 68-п "Об утверждении правил землепользования и застройки городского округа "Город Архангельск"; Распоряжение мэра города Архангельска от 17.12.2014 № 4533р "Об утверждении проекта планировки межмагистральной территории (жилой район Кузнециха) муниципального образования "Город Архангельск" (с изменениями); Решение Архангельской городской Думы от 28.11.2012 № 495 "Об утверждении Программы комплексного развития систем коммунальной инфраструктуры муниципального образования "Город Архангельск" на период до 2025 года"
7. Официальные сайты в информационно-телекоммуникационной сети "Интернет", на которых размещены утвержденные документы территориального планирования, документация по планировке территории, программа комплексного развития систем коммунальной инфраструктуры поселения, городского округа, инвестиционная программа субъекта естественных монополий, организации коммунального комплекса, указанных в ходатайстве об установлении публичного сервитута	www.arhcity.ru, www.dvinaland.ru

Графическое описание местоположения границ публичных сервитутов с указанием координат характерных точек границ публичного сервитута:



Сообщение о возможном установлении публичного сервитута в целях размещения объекта электросетевого хозяйства (ПЛТЗМ ПИКИВ 204)

1. Наименование уполномоченного органа, которым рассматривается ходатайство об установлении публичного сервитута	Администрация муниципального образования "Город Архангельск"
--	--

2. Цель установления публичного сервитута	размещение объекта электросетевого хозяйства
3. Адрес или иное описание местоположения земельного участка (участков), в отношении которого испрашивается публичный сервитут	земельный участок, расположенный по адресу (местоположение): г. Архангельск, Октябрьский территориальный округ, проспект Ломоносова, д. 183, корп. 5, кадастровый номер 29-22-040752-1346; земельный участок, расположенный по адресу (местоположение): г. Архангельск, Октябрьский территориальный округ, проспект Ломоносова, 183, корп. 2, кадастровый номер 29-22-040752-36; земельный участок, расположенный по адресу (местоположение): г. Архангельск, Октябрьский территориальный округ, проспект Троицкий, дом 96, корпус 2, кадастровый номер 29-22-040752-12; земельный участок, расположенный по адресу (местоположение): г. Архангельск, Октябрьский территориальный округ, проспект Ломоносова, 183, корп. 4, кадастровый номер 29-22-040752-40.
4. Адрес, по которому заинтересованные лица могут ознакомиться с поступившим ходатайством об установлении публичного сервитута и прилагаемым к нему описанием местоположения границ публичного сервитута, подать заявление об учете прав на земельные участки, а также срок подачи указанных заявлений, время приема заинтересованных лиц для ознакомления с поступившим ходатайством об установлении публичного сервитута	Заинтересованные лица могут ознакомиться с поступившим ходатайством об установлении публичного сервитута и прилагаемым к нему описанием местоположения границ публичного сервитута в Администрации муниципального образования "Город Архангельск": по адресу: г. Архангельск, пл. В.И. Ленина, д. 5, каб. 407, тел. (8182) 607-279. Приемное время: понедельник - пятница (8:30-16:30), перерыв с 12:30 до 13:30. Правообладатели земельного участка, в отношении которого испрашивается публичный сервитут, если их права не зарегистрированы в Едином государственном реестре недвижимости, могут подать заявления в Администрацию муниципального образования "Город Архангельск" об учете их прав (обременения прав) на земельный участок с приложением копий документов, подтверждающих эти права (обременения прав), в течение тридцати дней со дня опубликования сообщения о возможном установлении публичных сервитутов.
5. Официальные сайты в информационно-телекоммуникационной сети "Интернет", на которых размещается сообщение о поступившем ходатайстве об установлении публичного сервитута	www.arhcity.ru
6. Реквизиты решений об утверждении документа территориального планирования, документации по планировке территории, программ комплексного развития систем коммунальной инфраструктуры поселения, городского округа, а также информацию об инвестиционной программе субъекта естественных монополий, организации коммунального комплекса, указанных в ходатайстве об установлении публичного сервитута	Постановление Министерства строительства и архитектуры Архангельской области от 29.09.2020 № 68-п "Об утверждении правил землепользования и застройки городского округа "Город Архангельск"; Распоряжение мэра города Архангельска от 20.12.2013 № 4193р "Об утверждении проекта планировки центральной части муниципального образования "Город Архангельск" в границах ул. Смольный Буян, наб. Северной Двины, ул. Логинова и пр. Обводный канал" (с изменениями); Решение Архангельской городской Думы от 28.11.2012 № 495 "Об утверждении Программы комплексного развития систем коммунальной инфраструктуры муниципального образования "Город Архангельск" на период до 2025 года"
7. Официальные сайты в информационно-телекоммуникационной сети "Интернет", на которых размещены утвержденные документы территориального планирования, документация по планировке территории, программа комплексного развития систем коммунальной инфраструктуры поселения, городского округа, инвестиционная программа субъекта естественных монополий, организации коммунального комплекса, указанных в ходатайстве об установлении публичного сервитута	www.arhcity.ru, www.dvinaland.ru

Графическое описание местоположения границ публичных сервитутов с указанием координат характерных точек границ публичного сервитута:



